AIDE sur GTF (Gestionnaire de Tâches pour FME)

Sont décrites ici les procédures d'utilisation de l'application GTF de traitement des données. GTF signifie « Gestionnaire de Tâches pour FME ». Cette application permet le traitement et notamment l'extraction d'informations issues de la base de données cartographique du SiiG, mise à jour et consultable à partir de son application de cartographie en ligne : VMap.

DEMANDES DE TRAITEMENTS

1 GTF permet de réaliser des demandes de traitements qui aboutiront, dans la plupart des cas, à une extraction d'informations au format EXCEL. D'autres formats peuvent être utilisés dans certains cas.

Pour ce faire, vous devez accéder à l'application GTF à partir du lien « **TRAITEMENT DE DONNEES** » disponible sur la page d'accueil du site www.siig.fr (cf. encadré « **CONSULTATION EN LIGNE** »).

A partir à l'application GTF (Gestionnaire de Tâches pour FME) les utilisateurs peuvent effectuer des demandes de traitements correspondant, pour la plupart, à des extractions de données au format EXCEL. Les traitements suivants sont aujourd'hui disponibles sous forme de demandes uniques (demandes effectuées une seule fois) ou bien sous forme d'abonnements (demandes automatiquement renouvelées tous les jours, toutes les semaines, tous les mois, …) :

Catégorie	Traitement	Format(s)	Disponible sur abonnement
ADRESSES	Base Adresse Locale	CSV	NON
ADRESSES	Liste des numéros d'entrées de propriétés	EXCEL	NON
ADRESSES	Liste des propriétaires de locaux	EXCEL	NON
ADRESSES	Liste des propriétaires de locaux non numérotés	EXCEL	NON
ADRESSES	Liste des quantités de plaques par numéros	EXCEL	NON
ADRESSES	Liste des voies nommées	EXCEL	NON
ADRESSES	Liste des voies nommées avec références des parcelles cadastrales de début et de fin de voies	EXCEL	NON
ANC	Liste des ANC	EXCEL	NON
ANC	Liste des ANC archivés	EXCEL	NON
ANC	Liste des ANC en projets dont la date limite de visite est proche ou dépassée	EXCEL	OUI
ANC	Liste des ANC existants diagnostiqués (acceptables, conformes et non conformes)	EXCEL	NON
ANC	Liste des ANC existants diagnostiqués non conformes	EXCEL	NON
ANC	Liste des ANC existants dont la date limite de réhabilitation est proche ou dépassée	EXCEL	OUI
AOC	Liste des propriétaires de parcelles par zones AOC	EXCEL	NON
CADASTRE	Liste des Biens Non Délimités (BND)	EXCEL	NON
CADASTRE	Liste des calvaires et des croix	EXCEL	NON
CADASTRE	Liste des locaux communaux	EXCEL	NON
CADASTRE	Liste des locaux vacants	EXCEL	NON
CADASTRE	Liste des logements sociaux	EXCEL	NON
CADASTRE	Liste des parcelles communales	EXCEL	NON
CADASTRE	Liste des propriétaires de locaux	EXCEL	NON
CADASTRE	Liste des propriétaires de parcelles	EXCEL	NON
CADASTRE	Liste des propriétaires de piscines	EXCEL	NON
CADASTRE	Liste des subdivisions fiscales	EXCEL	NON
CADASTRE	Liste des voies par lieudits	EXCEL	NON
CADASTRE	Superficie de l'occupation du sol triée par nature	EXCEL	NON
CIMETIERES	Liste des concessions	EXCEL	NON
CIMETIERES	Liste des concessions abandonnées	EXCEL	OUI
CIMETIERES	Liste des concessions archivées	EXCEL	NON
CIMETIERES	Liste des concessions non renouvelées	EXCEL	OUI
CIMETIERES	Liste des défunts	EXCEL	NON
CIMETIERES	Liste des défunts archivés	EXCEL	NON
DECHETS	Liste des composteurs collectifs par secteurs de collecte des déchets ménagers	EXCEL	NON
DECHETS	Liste des conteneurs collectifs par secteurs de collecte des déchets ménagers	EXCEL	NON

DECHETS	Liste des Points d'Apports Volontaires (PAV) par secteurs de collecte des déchets ménagers	EXCEL	**NON**
DECHETS	Liste des voies par secteurs de collecte des déchets ménagers	EXCEL	**NON**
DESSINS	Exportation des points, lignes et polygones de dessins	AUTOCAD (DXF/DWG) MAPINFO SHAPE	**NON**
DESSINS	Importation des points, lignes et polygones de dessins Autocad	AUTOCAD (DXF/DWG)	**NON**
DESSINS	Liste des propriétaires de locaux par dessins	EXCEL	**NON**
DESSINS	Liste des propriétaires de parcelles par dessins	EXCEL	**NON**
DFCI	Liste des propriétaires de parcelles traversées par les pistes de DFCI	EXCEL	**NON**
DFCI	Longueur des pistes de DFCI triées par numéros	EXCEL	**NON**
DOMAINE PUBLIC	Liste des concessions	EXCEL	**NON**
DOMAINE PUBLIC	Liste des emplacements	EXCEL	**NON**
EAU POTABLE	Liste des canalisations d'eau potable	EXCEL	**NON**
EAU POTABLE	Exportation des réseaux d'eau potable	SHAPE	**NON**
EAU POTABLE	Liste des compteurs d'abonnés aux réseaux d'eau potable	EXCEL	**NON**
EAU POTABLE	Liste des équipements incendie	EXCEL	**NON**
EAU POTABLE	Liste des ouvrages	EXCEL	**NON**
EAU POTABLE	Longueur des canalisations d'eau potable triées par matériaux	EXCEL	**NON**
EAUX PLUVIALES	Liste des canalisations d'eaux pluviales	EXCEL	**NON**
EAUX PLUVIALES	Liste des ouvrages	EXCEL	**NON**
EAUX PLUVIALES	Longueur des canalisations d'eaux pluviales triées par matériaux	EXCEL	**NON**
EAUX USEES	Liste des canalisations d'eaux usées	EXCEL	**NON**
EAUX USEES	Liste des ouvrages	EXCEL	**NON**
EAUX USEES	Longueur des canalisations d'eaux usées triées par matériaux	EXCEL	**NON**
EAUX USEES ET PLUVIALES	Exportation des réseaux d'eaux usées et pluviales	SHAPE	**NON**
ECLAIRAGE PUBLIC	Liste des éléments d'éclairage public	EXCEL	**NON**
ECLAIRAGE PUBLIC	Longueur des câbles d'éclairage public triés par nature	EXCEL	**NON**
ECONOMIE	Liste des entreprises triées par activités	EXCEL	**NON**
ELECTIONS	Liste des propriétaires de locaux par secteurs	EXCEL	**NON**
ELECTIONS	Liste des voies par secteurs de bureaux de vote	EXCEL	**NON**
ENVIRONNEMENT	Liste des propriétaires de parcelles par Espaces Naturels Sensibles (ENS)	EXCEL	**NON**
ERP	Liste des Etablissements Recevant du Public	EXCEL	**NON**
ESPACES VERTS	Liste des zones de débroussaillage	EXCEL	**NON**
HABITAT	Liste des locaux insalubres et/ou mis en sécurité	EXCEL	**NON**
INERIS	Zones tampons autour des réseaux d'eau potable pour la déclaration des réseaux sur le site de l'Institut National de l'Environnement Industriel et des RisqueS (INERIS)	SHAPE	**NON**

INERIS	Zones tampons autour des réseaux d'eaux pluviales pour la déclaration des réseaux sur le site de l'Institut National de l'Environnement Industriel et des RisqueS (INERIS)	SHAPE	**NON**
INERIS	Zones tampons autour des réseaux d'eaux usées pour la déclaration des réseaux sur le site de l'Institut National de l'Environnement Industriel et des RisqueS (INERIS)	SHAPE	**NON**
INERIS	Zones tampons autour des réseaux d'éclairage public pour la déclaration des réseaux sur le site de l'Institut National de l'Environnement Industriel et des RisqueS (INERIS)	SHAPE	**NON**
INERIS	Zones tampons autour des réseaux fibre optique pour la déclaration des réseaux sur le site de l'Institut National de l'Environnement Industriel et des RisqueS (INERIS)	SHAPE	**NON**
INERIS	Zones tampons autour des réseaux d'irrigation pour la déclaration des réseaux sur le site de l'Institut National de l'Environnement Industriel et des RisqueS (INERIS)	SHAPE	**NON**
OPAL	Importation des zonages post-accidentels	SHAPE	**NON**
OPAL	Liste des données de croisements par zonage post-accidentel	EXCEL	**NON**
PATRIMOINE	Liste des propriétaires de parcelles intersectées par les éléments de patrimoine	EXCEL	**NON**
PUITS ET FORAGES	Liste des puits et forages	EXCEL	**NON**
RECENSEMENT	Liste des propriétaires de locaux par secteurs de recensement INSEE	EXCEL	**NON**
RECENSEMENT	Liste des voies par secteurs de recensement INSEE	EXCEL	**NON**
RISQUES	Liste des propriétaires des parcelles concernées par les OLD (Obligations Légales de Débroussaillement)	EXCEL	**NON**
RISQUES	Liste des propriétaires des parcelles concernées par PPRi (Plans de Prévention des Risques d'inondation PPRi)	EXCEL	**NON**
SPORTS & LOISIRS	Liste des propriétaires de parcelles traversées par les parcours rando, trail	EXCEL	**NON**
SPORTS & LOISIRS	Liste des propriétaires de parcelles traversées par les parcours vélo, VTT	EXCEL	**NON**
TELECOMS	Longueur des lignes télécoms triées par mode de pose	EXCEL	**NON**
URBANISME	Liste des demandes de dossiers d'urbanisme	EXCEL	**NON**
URBANISME	Liste des demandes de dossiers d'urbanisme acceptées	EXCEL	**OUI**
URBANISME	Liste des demandes de dossiers d'urbanisme acceptées par arrêté/décision	EXCEL	**OUI**
URBANISME	Liste des demandes de dossiers d'urbanisme acceptées tacitement	EXCEL	**OUI**
URBANISME	Liste des demandes de dossiers d'urbanisme annulées	EXCEL	**NON**

URBANISME	Liste des demandes de dossiers d'urbanisme en cours d'instruction	EXCEL	**OUI**
URBANISME	Liste des demandes de dossiers d'urbanisme à contrôler après travaux	EXCEL	**NON**
URBANISME	Liste des demandes de dossiers d'urbanisme non conformes après contrôle des travaux	EXCEL	**NON**
URBANISME	Liste des demandes de dossiers d'urbanisme rejetées	EXCEL	**OUI**
URBANISME	Liste des propriétaires de parcelles constructibles	EXCEL	**NON**
URBANISME	Liste des propriétaires de locaux par zones d'urbanisme	EXCEL	**NON**
URBANISME	Liste des propriétaires de parcelles par zones d'urbanisme	EXCEL	**NON**
VOIRIE	Liste des arrêtés	EXCEL	**NON**
VOIRIE	Liste des arrêtés à venir	EXCEL	**OUI**
VOIRIE	Liste des arrêtés en cours	EXCEL	**OUI**
VOIRIE	Liste des arrêtés passés	EXCEL	**NON**
VOIRIE	Liste des chemins ruraux * *** Important** : A ce jour seules les communes suivantes disposent de la liste des chemins ruraux à jour dans la base de données du SiiG :* • Salazac	EXCEL	**NON**
VOIRIE	Liste des tronçons de voies	EXCEL	**NON**
VOIRIE	Longueur des tronçons de voies triés par classement administratif *** *** Important** : A ce jour, seules les communes suivantes disposent du classement administratif des tronçons de voies à jour dans la base de données du SiiG :* • Chusclan • La Roque-sur-Cèze • Laudun L'Ardoise • Le Garn • Moussac • Saint-Alexandre • Saint-Christol-de-Rodières • Saint-Julien-de-Peyrolas • Saint-Paul-les-Fonts • Saint-Pons-la-Calm • Salazac • Tavel • Tresques • Vénéjan	EXCEL	**NON**
VOIRIE	Longueur des tronçons de voies en agglomération	EXCEL	**NON**
VOIRIE	Tableau de classement des voies communales *** *** Important** : A ce jour seules les communes suivantes disposent du classement des voies communales à jour dans la base de données du SiiG :* • Chusclan	EXCEL	**NON**

	• La Roque-sur-Cèze • Laudun L'Ardoise • Le Garn • Moussac • Saint-Alexandre • Saint-Christol-de-Rodières • Saint-Julien-de-Peyrolas • Saint-Paul-les-Fonts • Saint-Pons-la-Calm • Salazac • Tavel • Tresques • Vénéjan		

Pour effectuer une demande de traitement, veuillez cliquer sur le lien « **TRAITEMENT DE DONNEES** » disponible sur la page d'accueil du site www.siig.fr (cf. encadré « **CONSULTATION EN LIGNE** »).

Le nom d'utilisateur et le mot de passe sont identiques à ceux dont vous disposez pour vous connecter en accès sécurisé sur VMap.

Une fois connecté, une liste des demandes de traitements déjà effectuées est proposée. Cette liste peut être vide si vous n'avez jamais effectué de demande ou bien si vous avez supprimé toutes vos demandes antérieures.

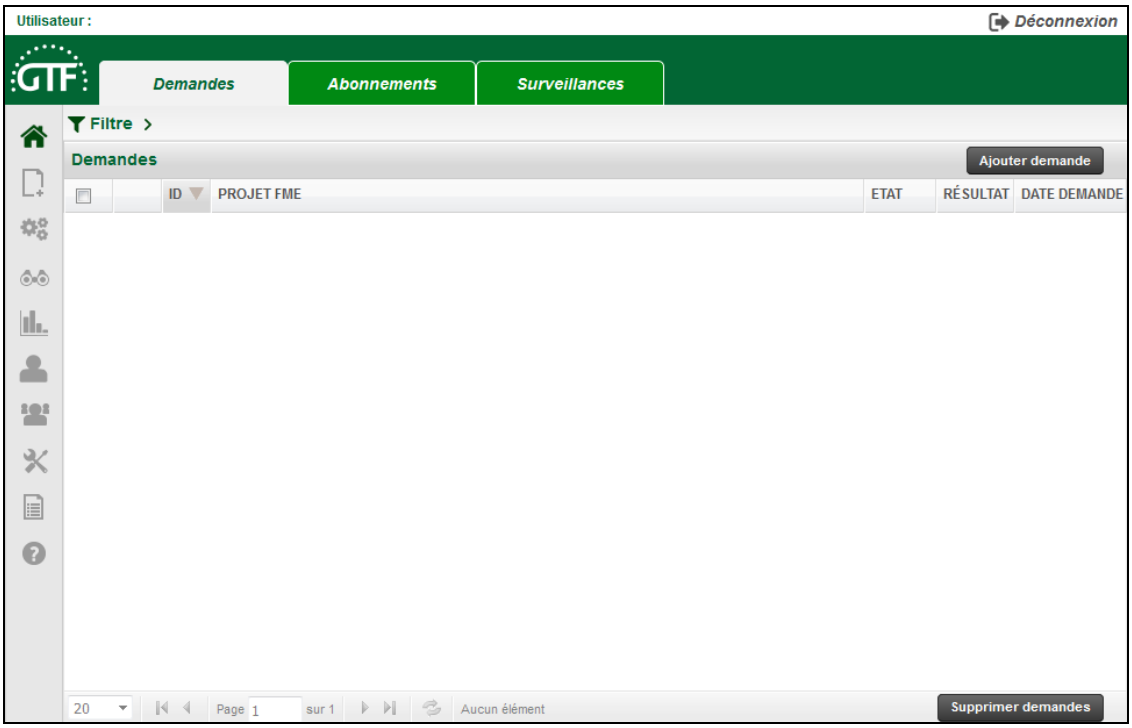
Utilisateur :
Déconnexion
GTF
Demandes
Abonnements
Surveillances
Filtre
Demandes
Ajouter demande
ID
PROJET FME
ETAT
RÉSULTAT
DATE DEMANDE
20
Page 1 sur 1
Aucun élément
Supprimer demandes

1a - Demande de traitement ponctuelle

Pour ajouter une nouvelle demande de traitement ponctuelle (qui ne sera exécutée qu'une seule fois), cliquez sur le bouton « **Ajouter demande** » situé au-dessus, à droite, de la liste.

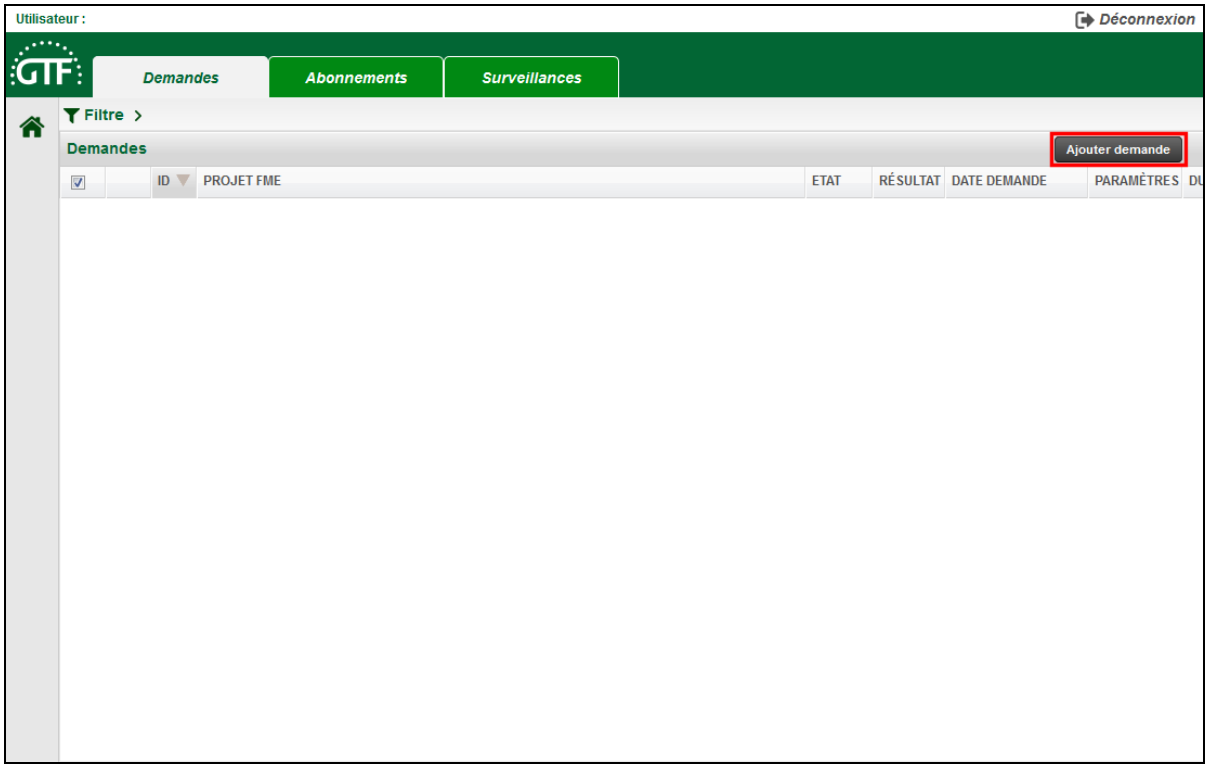

Une nouvelle fenêtre affiche la liste des traitements disponibles (Projet FME). Par défaut, la liste de tous les traitements est affichée mais vous pouvez filtrer la liste par catégorie : ADRESSES, ANC, CADASTRE, CIMETIERES, PERMIS, etc.

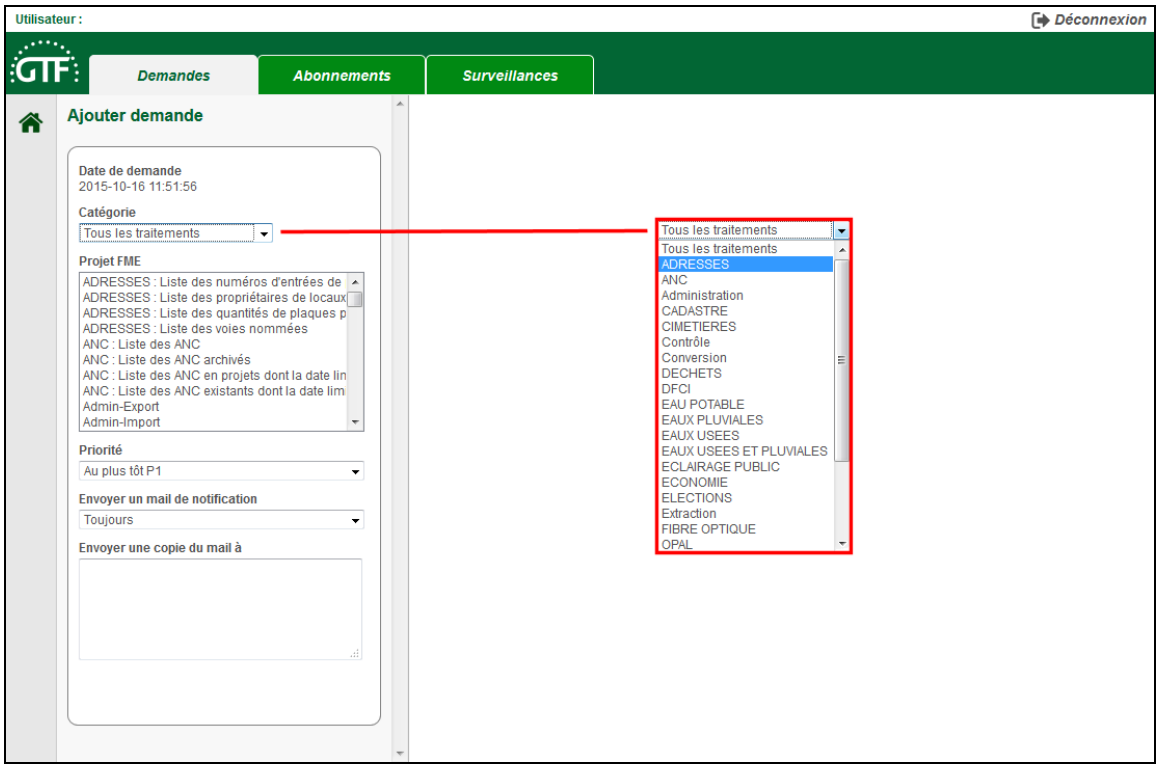

Sélectionnez le traitement désiré dans la liste (Projet FME). Une description du traitement demandé est affichée en partie droite.

Le résultat du traitement vous sera transmis à l'adresse mail que vous avez déclarée au SiiG. Mais vous pouvez aussi saisir une ou plusieurs adresses supplémentaires dans la zone « **Envoyer une copie du mail à** » (séparateur point-virgule « **;** »).

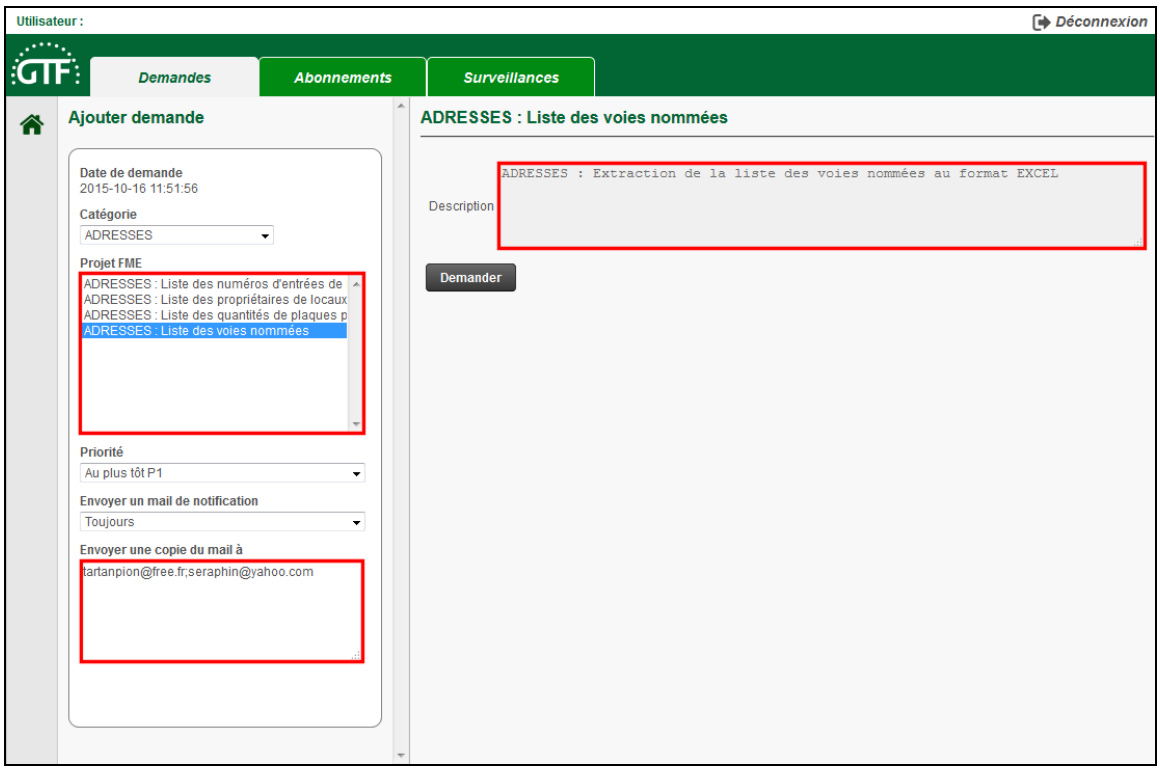

Cliquez ensuite sur le bouton « **Demander** ».

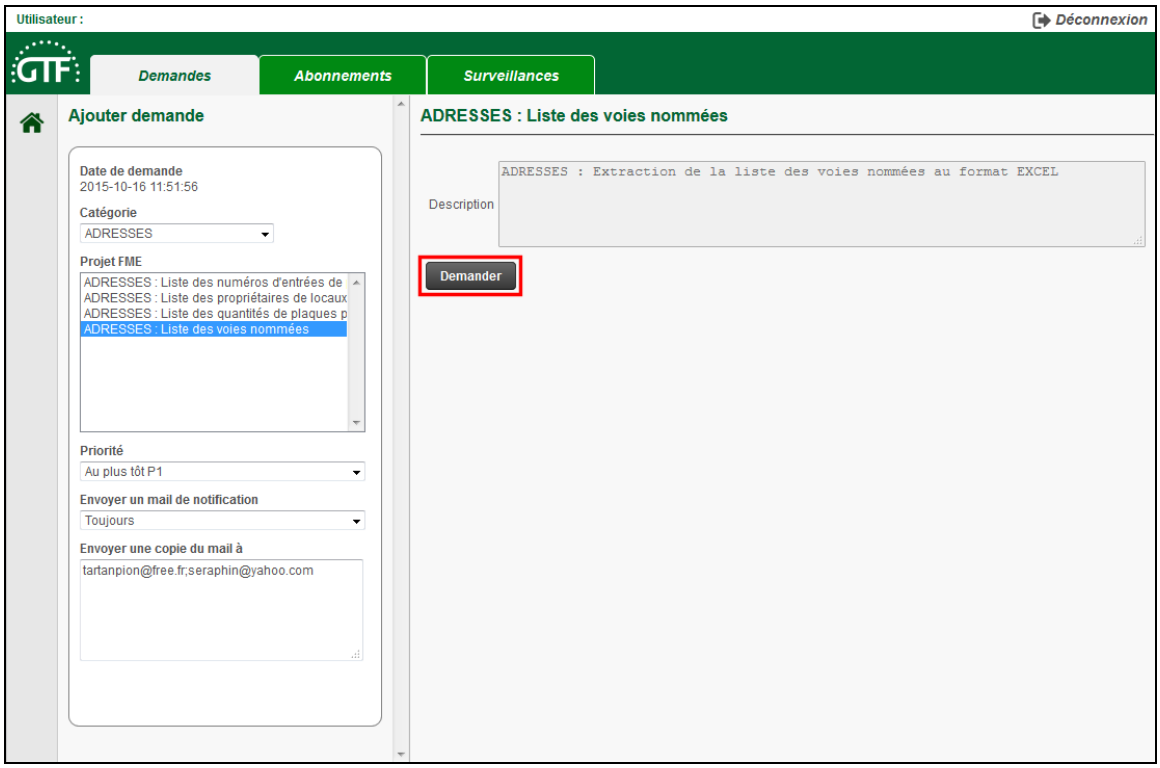

La demande de traitement est affichée en haut de la liste. Cette demande passera successivement de l'état « **En attente** » (**bleu fixe**) vers l'état « **En cours** » (**rose clignotant**) et enfin, s'il n'y a pas d'erreur, vers l'état « **Traité** » (**vert fixe**).

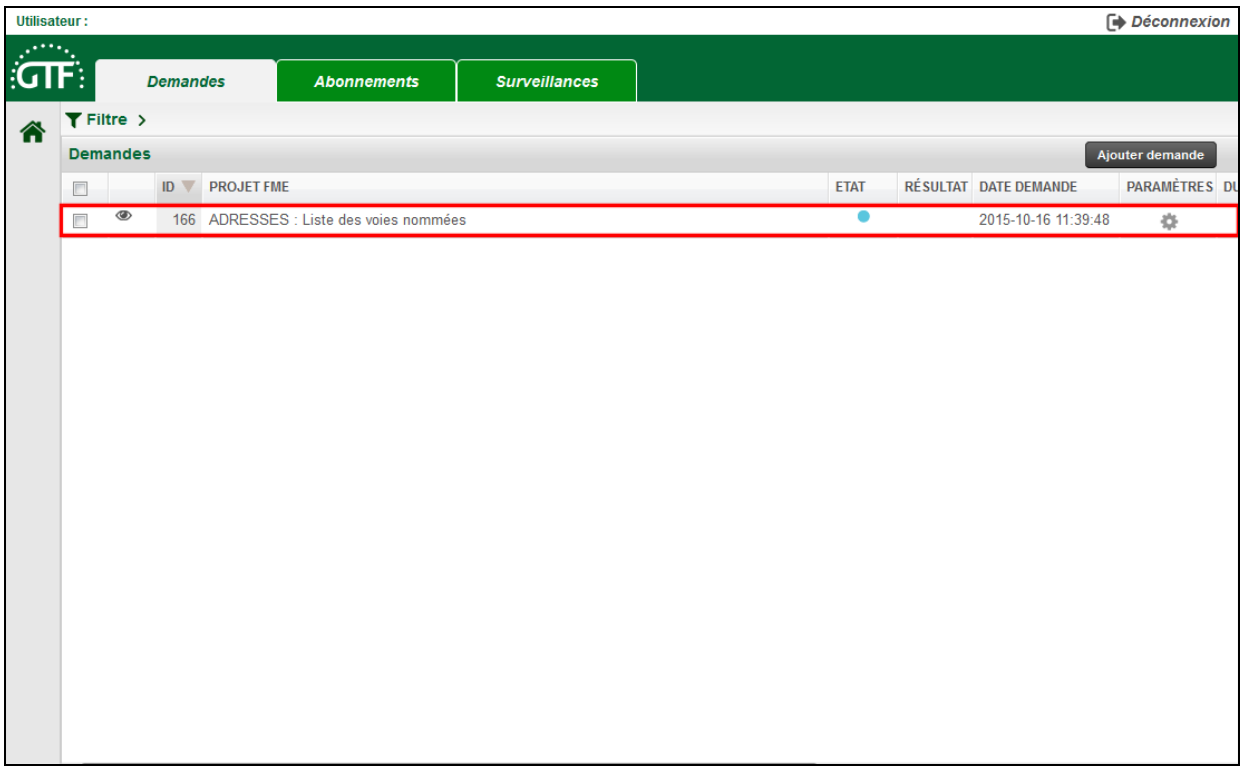

Une fois la demande traitée (**vert fixe**), vous pouvez cliquer sur le lien présent dans la colonne « **RESULTAT** » afin de télécharger le fichier correspondant (fichier EXCEL ou autre).

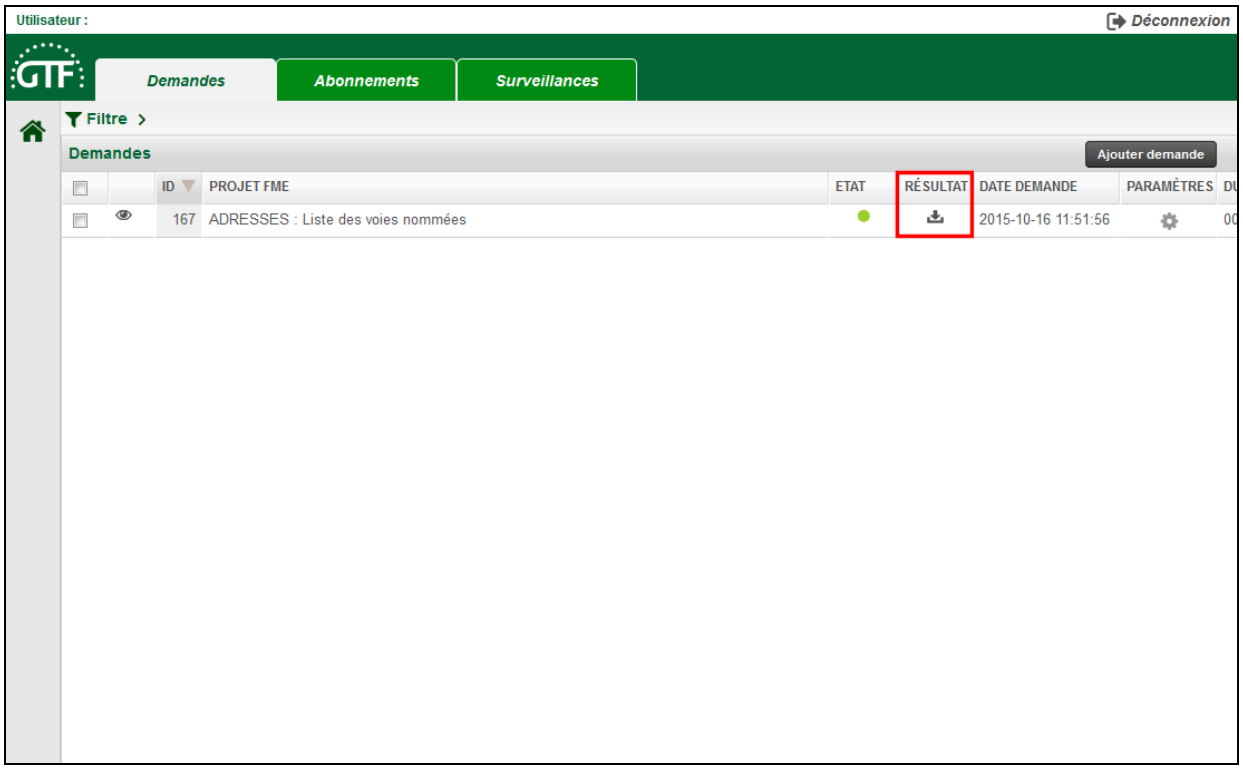

Un message est aussi transmis à l'adresse mail que vous avez déclarée au SiiG. Celui-ci contient un fichier joint que vous pouvez ouvrir directement sur votre PC.

[GTF]-ADRESSES : Liste des voies nommées - Traitement réussi

SiiG GTF <gtf@siig.fr>

Envoyé : ven. 16/10/2015 11:40

À :

Message | adresse_voie_liste.xls (21 Ko)

Bonjour,

Votre demande n°166 pour le traitement **ADRESSES : Liste des voies nommées** a bien été exécutée.

Le résultat est disponible en pièce jointe

Ce message a été envoyé par un automate. Merci de ne pas y répondre.

Exemple de la liste des voies nommées :

	A	B	C	D	E	F
1	Commune	Code INSEE	Rivoli	Type	Libelle simplifie	Libelle reel
2	PONT SAINT-ESPRIT	300202	="0695"	R	DU 11 NOVEMBRE 1918	du 11 Novembre 1918
3	PONT SAINT-ESPRIT	300202	="0499"	PL	DU 18 JUIN 1940	du 18 Juin 1940
4	PONT SAINT-ESPRIT	300202	="0910"	R	DU 15 AOUT 1944	du 15 Aout 1944
5	PONT SAINT-ESPRIT	300202	="0301"	R	DU 19 MARS 1962	du 19 Mars 1962
6	PONT SAINT-ESPRIT	300202	="0001"	R	DES ABRICOTIERS	des Abricotiers
7	PONT SAINT-ESPRIT	300202	="0002"	IMP	DES ACACIAS	des Acacias
8	PONT SAINT-ESPRIT	300202		IMP	DU PARC D'ACTIVITES	du Parc d'Activités
9	PONT SAINT-ESPRIT	300202	="0943"	CHE	DE SAINT-ALEXANDRE	de Saint-Alexandre
10	PONT SAINT-ESPRIT	300202	="0010"	BD	ALLEGRE	Allègre
11	PONT SAINT-ESPRIT	300202	="#04Z"	CHE	ALLEGRE	Allègre
12	PONT SAINT-ESPRIT	300202	="0013"	PL	DES ALOUETTES	des Alouettes
13	PONT SAINT-ESPRIT	300202	="0021"	IMP	DES AMANDIERS	des Amandiers
14	PONT SAINT-ESPRIT	300202		CHE	DE SAINT-ANDRE	de Saint-André
15	PONT SAINT-ESPRIT	300202	="0950"	R	SAINT-ANTOINE	Saint-Antoine
16	PONT SAINT-ESPRIT	300202	="0427"	R	GUILLAUME APPOLINAIRE	Guillaume Appolinaire
17	PONT SAINT-ESPRIT	300202	="0032"	ALL	DE L'ARAMON	de l'Aramon
18	PONT SAINT-ESPRIT	300202	="0033"	IMP	DE L'ARAUCARIA	de l'Araucaria
19	PONT SAINT-ESPRIT	300202	="0035"	CHE	DES ARBOUSIERS	des Arbousiers
20	PONT SAINT-ESPRIT	300202	="0036"	IMP	DES ARBOUSIERS	des Arbousiers
21	PONT SAINT-ESPRIT	300202	="0040"	R	DES ARCEAUX	des Arceaux

1b – Abonnement à un traitement

Pour vous abonner à un traitement (demande qui sera automatiquement exécutée tous les jours, toutes les semaines ou tous les mois), cliquez sur le menu « **Abonnements** » situé au-dessus de la liste des demandes de traitement.

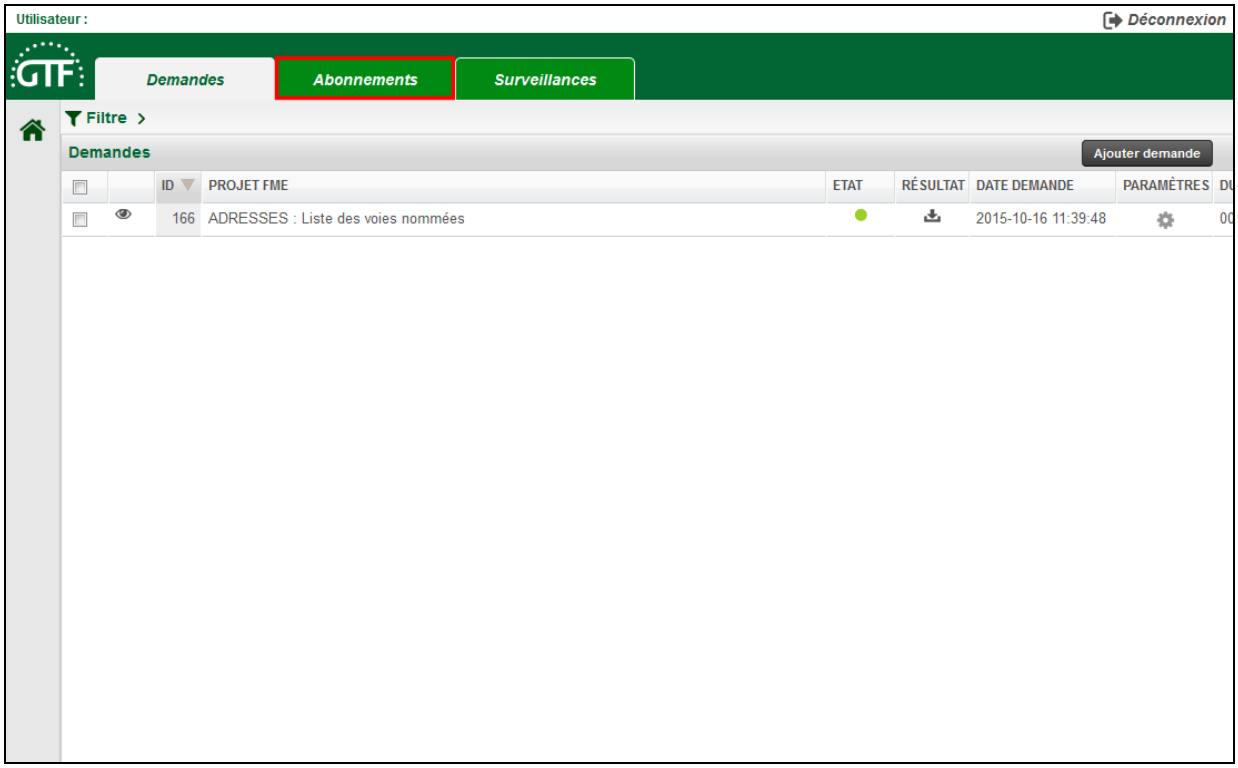

Cliquez ensuite sur le bouton « **Ajouter abonnement** » situé au-dessus de la liste des abonnements.

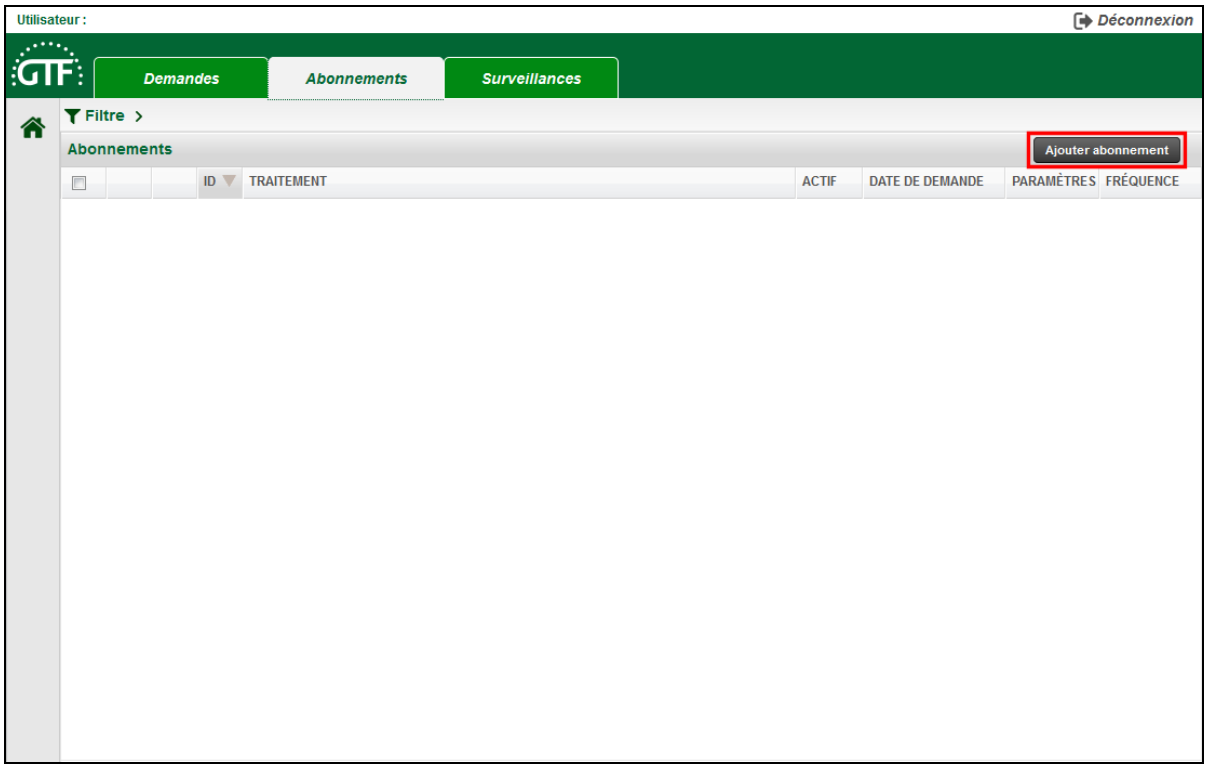

Une nouvelle fenêtre affiche la liste des abonnements disponibles. Par défaut, la liste de tous les abonnements est affichée mais vous pouvez filtrer la liste par catégorie : ADRESSES, ANC, CADASTRE, CIMETIERES, PERMIS, etc.

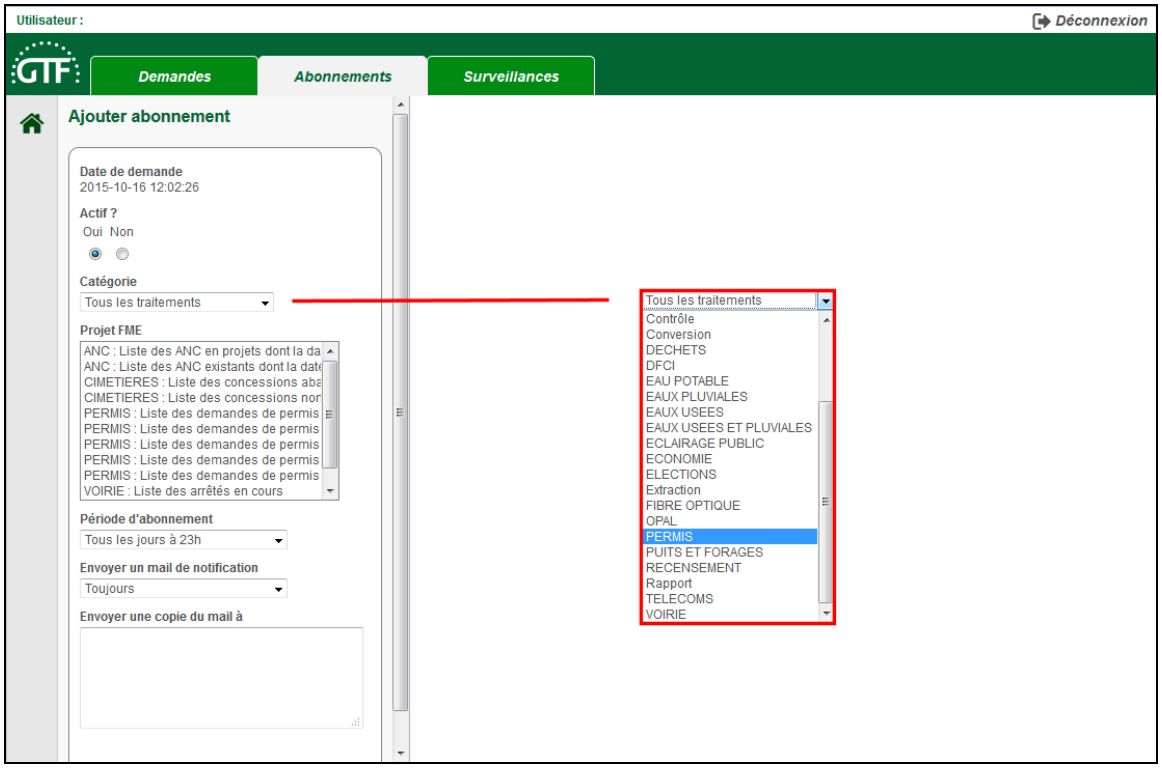

Sélectionnez le traitement désiré dans la liste (Projet FME) ainsi que la période d'abonnement parmi les valeurs ci-après. Une description du traitement demandé est affichée en partie droite.

- **Tous les jours à 1 h**
- **Toutes les semaines (le lundi à 1 h)**
- **Tous les mois (le 1er du mois à 1 h)**
- **Toutes les 5 mn**
- **Tous les 3 mois (le 1er du mois à 1 h)**
- **Tous les 6 mois (le 1er du mois à 1 h)**
- **Tous les ans (le 1er de l'an à 1 h)**

Le résultat du traitement vous sera régulièrement transmis à l'adresse mail que vous avez déclarée au SiiG. Mais vous pouvez aussi saisir une ou plusieurs adresses supplémentaires dans la zone « **Envoyer une copie du mail à** » (séparateur point-virgule « **;** »).

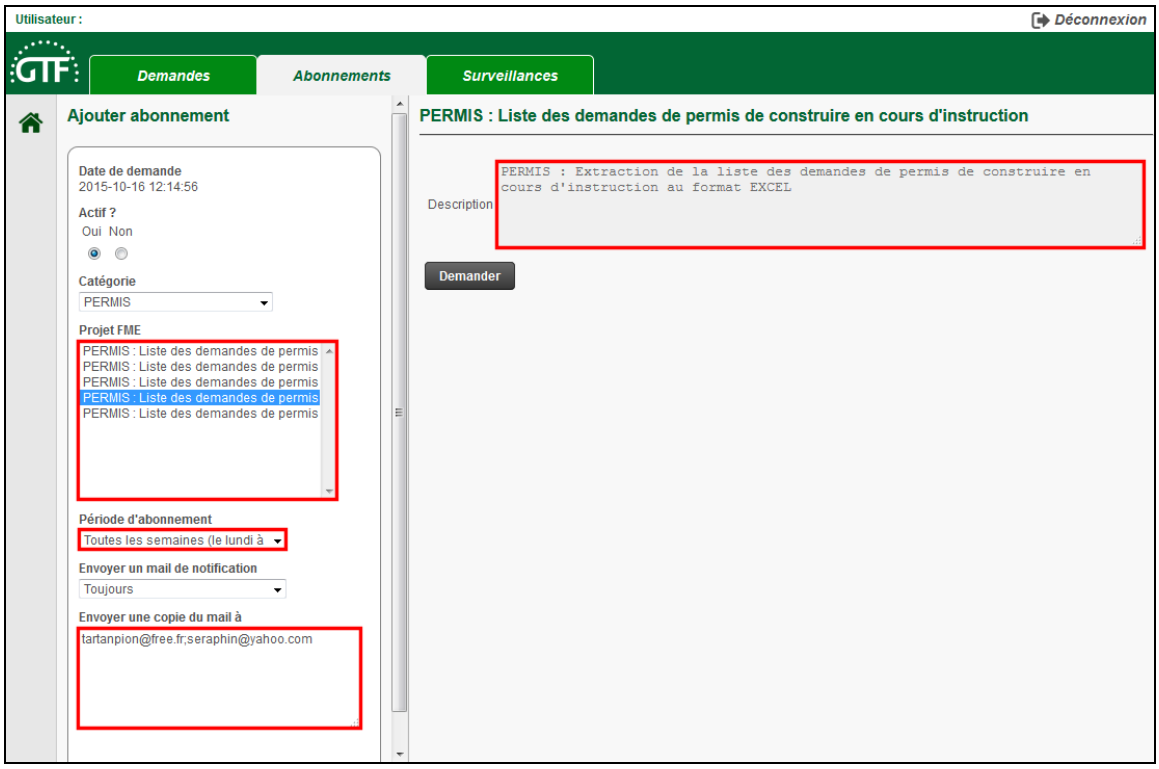

Cliquez ensuite sur le bouton « **Demander** ».

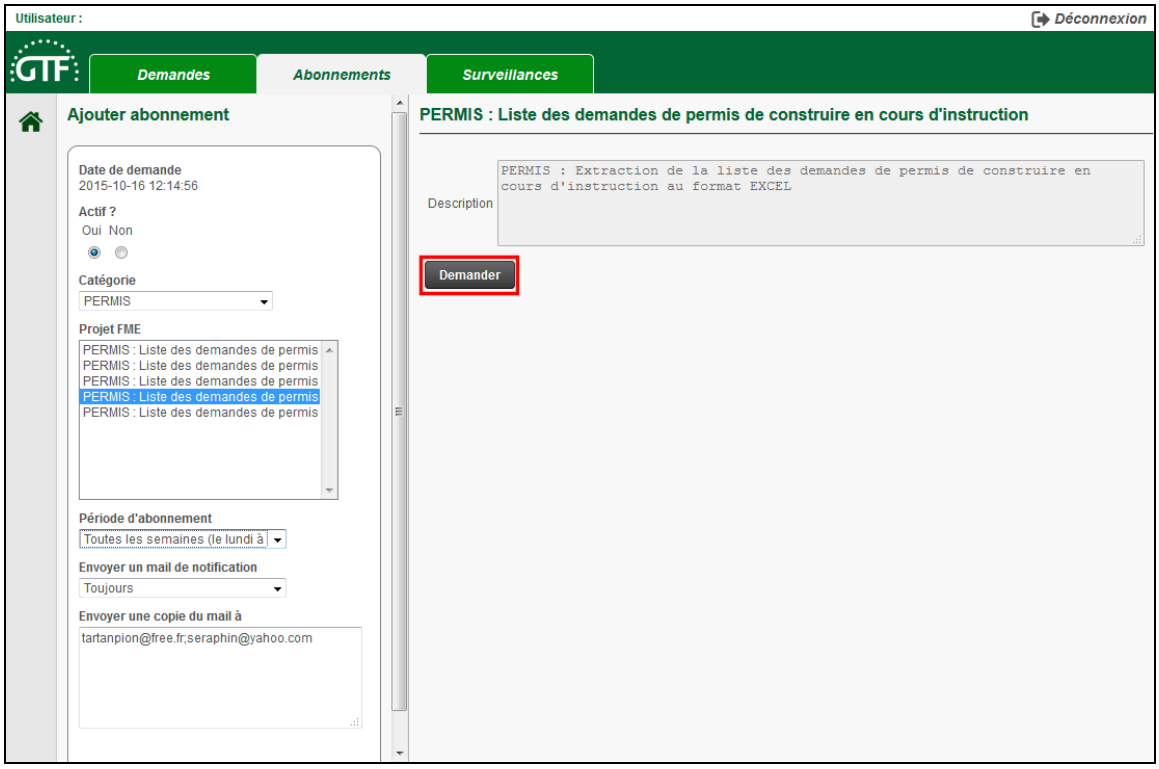

Le message « **Requête exécutée avec succès** » confirme que votre demande d'abonnement a bien été prise en compte.

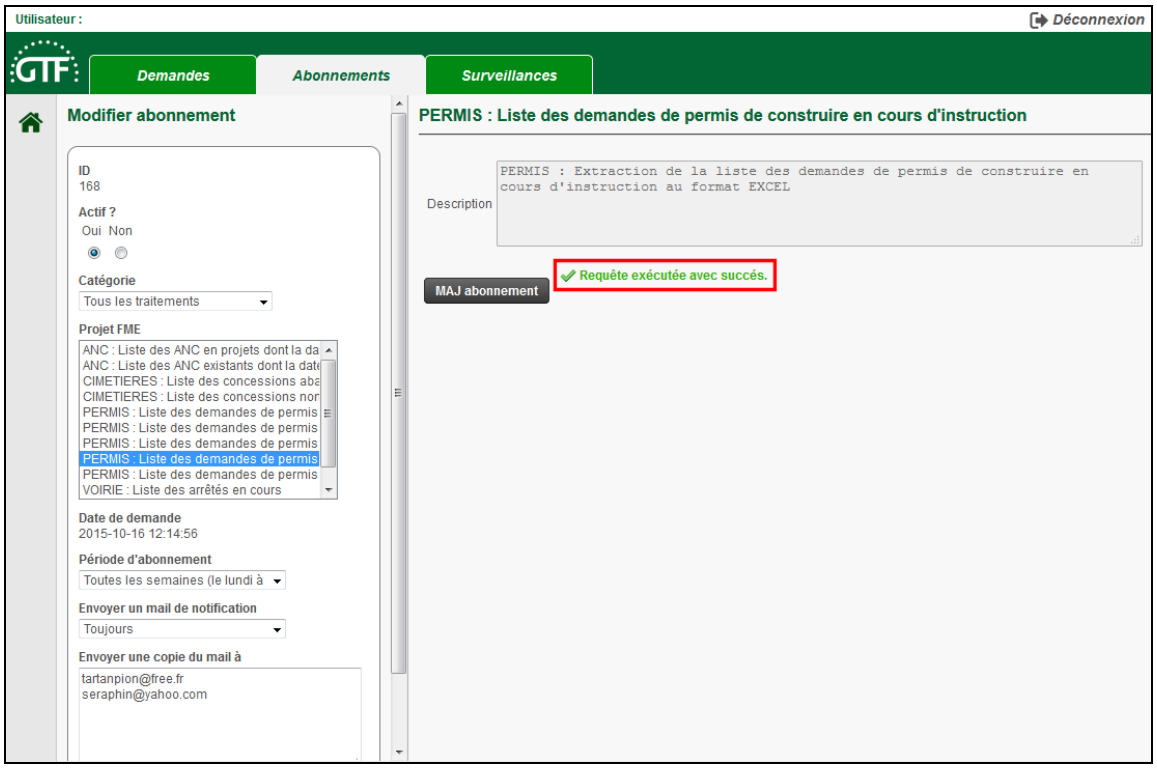

Vous pouvez cliquer sur le menu « **Abonnements** » pour revenir à la liste des traitements auxquels vous êtes abonnés.

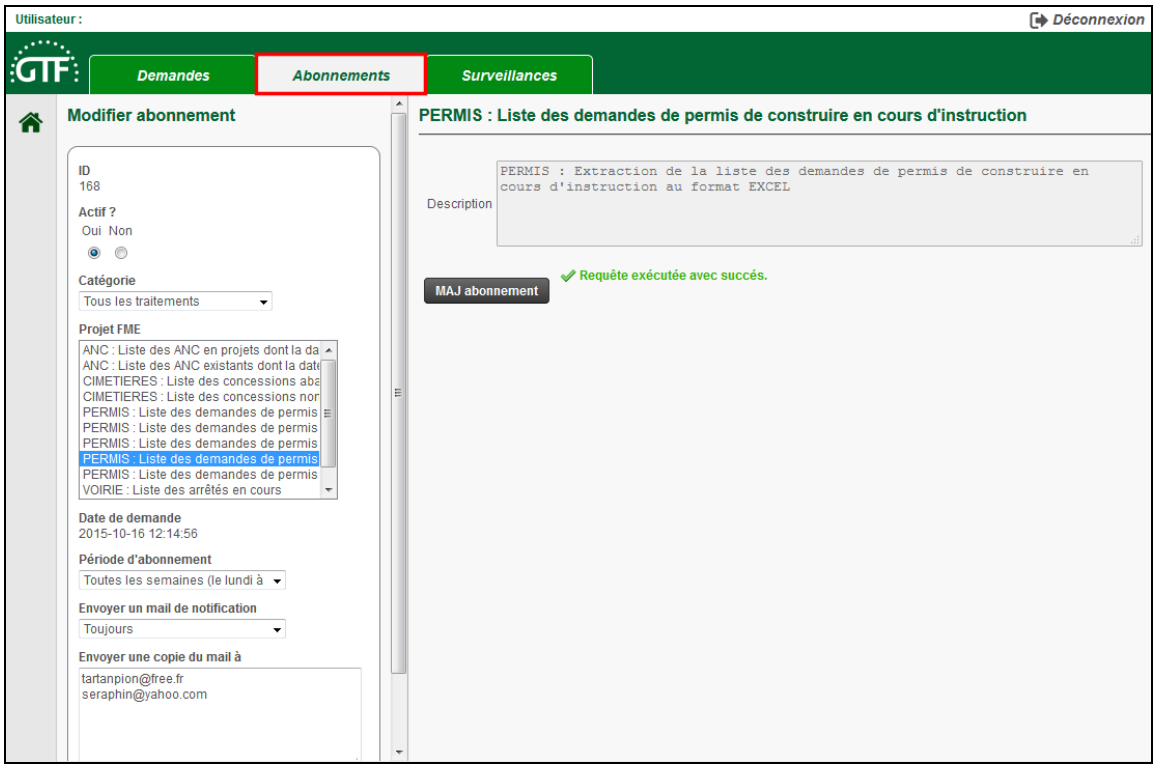

La dernière demande d'abonnement est affichée en haut de la liste. Cette demande sera automatiquement traitée de manière périodique en fonction des paramètres choisis (tous les jours, toutes les semaines, tous les mois, etc.).

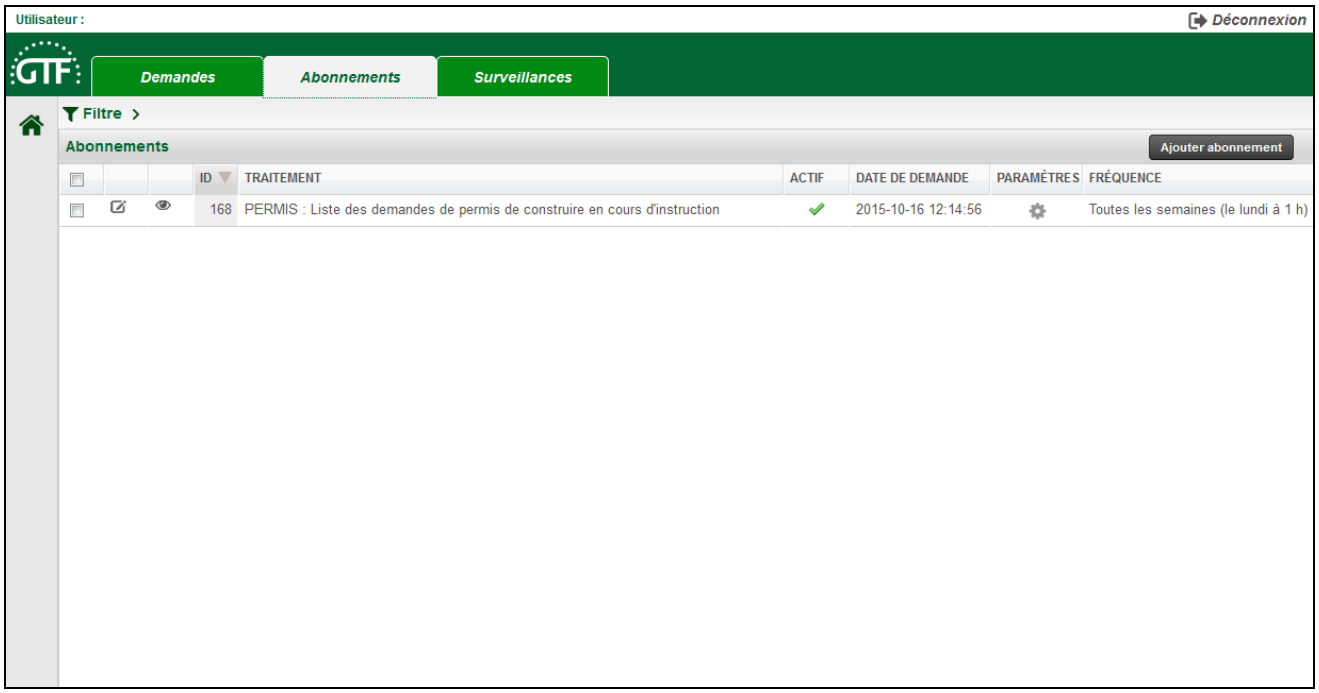

A la fin de chaque traitement périodique, un message est transmis à l'adresse mail que vous avez déclarée au SiiG. Celui-ci contient un fichier joint que vous pouvez ouvrir directement sur votre PC.

	A	B	C	D	E	F	G	H
1	Commune	Code INSEE	Type	Numero dossier	Parcelles	Parcelles adresse	Parcelles code postal	Parcelles localite
2	SAINT-LAURENT DES ARBRES	300278	PC MOD	03027810C0066/1	D338 D337			
3	SAINT-LAURENT DES ARBRES	300278	PC IND	03027812C0043	B935			
4	SAINT-LAURENT DES ARBRES	300278	PC IND	03027812C0044	F276P F277P			
5	SAINT-LAURENT DES ARBRES	300278	PC IND	03027812C0046	C2138P			
6	SAINT-LAURENT DES ARBRES	300278	PC IND	03027812C0052	F276 F277			
7	SAINT-LAURENT DES ARBRES	300278	PC IND	03027813C0002	E1302			
8	SAINT-LAURENT DES ARBRES	300278	DP	03027813C0011	F697 F654			