



<https://www.siiG.fr/fr/documentation-diverses.php>

Syndicat Intercommunal d'Information Géographique

(Mise à jour : octobre 2020)






www.siiG.fr

Maison de l'Environnement
1005 route de Vénéjan
30200 Saint-Nazaire

@ menu [CONTACT](#)
☎ 04.66.90.58.00
📠 04.66.82.98.35

MISSIONS ET SERVICES

-  Développement et maintenance des applications.
Formation et assistance aux agents et élus pour l'utilisation des applications (VMap, GTF, ...). Inscription sur liste d'attente des formations à demander auprès du SiiG.
-  Relevés GPS pour la mise à jour des données : Adresses, Cimetières, Réseaux humides, Collecte des déchets, Eclairage public, Espaces verts et autres.
-  Impression de plans papiers au format A0 et supérieur (139 cm maxi)
Maintenance de la base de données géographiques : Adresses, Cadastre, Documents d'urbanisme (PLU et Cartes Communales), Cimetières, Réseaux humides, Collecte des déchets (bacs et PAV), Eclairage public, Espaces verts et autres.

CARTOGRAPHIE EN LIGNE (VMap)

Accès par www.siiG.fr / rubrique « [CONSULTATION EN LIGNE](#) » liens « [ACCES PUBLIC](#) », « [ACCES SECURISE](#) » et « [MOBIL'CARTE](#) » (application mobile). L'accès est sécurisé par nom d'utilisateur et mot de passe nominatif sur le ou les lieux de travail autorisés (Mairies, Services Techniques, etc.). Un accès externe est possible sous demande auprès du SiiG.



→ VMap permet la consultation des données cartographiques suivantes :

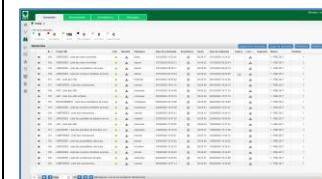
ADRESSES	Dénomination des voies et numéros d'entrées de propriétés
CADASTRE	Cadastre DGFIP courant, cadastre archivé (de 2000 à 2019), cadastre napoléonien.
ACTIVITES, ECONOMIE	Zones d'activités et entreprises, Etablissements Recevant du Public (ERP).

CONTROLES	Déclaration des bâtiments (bât. vétustes et insalubres), Déclaration des piscines.
DECHETS	Collecte des déchets (PAV et conteneurs), Composteurs collectifs.
DOCUMENTS D'URBANISME	PLU et Cartes communales.
ESPACES VERTS	Espaces verts (arbres), Débroussaillage.
ETAT CIVIL	Cimetières, Elections (bureaux de vote et secteurs), Recensement INSEE.
PHOTOS AERIENNES	Photo aérienne 2018, 2015, 2012, 2010, 2007, 2006 et 2001
PLANS TOPOGRAPHIQUES	Plans topographiques et plans de récolements (réseaux secs et humides).
RESEAUX HUMIDES	Eau potable, Eaux usées, Eaux pluviales, Irrigation.
RESEAUX SECS	Eclairage public, Electricité, Gaz, Télécoms, Fibre optique.
RISQUES	DFCI, Risques naturels et technologiques (retrait/gonflement des argiles, glissements de terrain, zones inondables, risques miniers), Obligations Légales de Débroussaillage (OLD), Plans Communaux de Sauvegarde (PCS).
URBANISME	Dossiers d'urbanisme, Assainissement Non Collectif, Puits/Forages/Norias.
VOIRIE	Voirie/Circulation, Occupation du domaine public.
AUTRES	Agriculture, Carte IGN 25000 ^{ème} , Environnement, Patrimoine historique, ...

TRAITEMENT DE DONNEES (GTF)

Accès par www.siiG.fr / rubrique « [CONSULTATION EN LIGNE](#) », lien « [TRAITEMENT DE DONNEES](#) ».

L'accès est sécurisé par nom d'utilisateur et mot de passe nominatif sur le ou les lieux de travail autorisés (Mairies, Services techniques, etc.). Un accès externe est possible sous demande auprès du SiiG.



→ GTF permet notamment l'extraction des données suivantes (format EXCEL) :

ADRESSES	Liste des numéros d'entrées de propriétés.
	Liste des propriétaires de locaux.
	Liste des quantités de plaques par numéros. Liste des voies nommées.
ANC	Liste des ANC.
URBANISME	Liste des demandes de dossiers d'urbanisme (CU, PC).
AOC	Liste des propriétaires de parcelles par zones AOC.

CADASTRE	Liste des parcelles du domaine communal.
	Liste des Biens Non Délimités (BND).
	Liste des propriétaires de locaux.
	Liste des propriétaires de piscines.
	Liste des propriétaires de parcelles par lieudits.
CIMETIERES	Liste des concessions.
DECHETS	Liste des Points d'Apports Volontaires (PAV) par secteurs de collecte des déchets ménagers.
DECHETS	Liste des conteneurs par secteurs de collecte des déchets ménagers.
DECHETS	Liste des voies par secteurs de collecte des déchets ménagers.
DFCI	Liste des propriétaires de parcelles traversées par les pistes de DFCI.
DOMAINE PUBLIC	Liste des concessions de domaine public.
EAU POTABLE	Liste des équipements incendie.
	Longueur des canalisations d'eau potable triées par matériaux.
EAUX USEES	Longueur des canalisations d'eaux usées triées par matériaux.
EAUX PLUVIALES	Longueur des canalisations d'eaux pluviales triées par matériaux.
	Liste des lanternes.
ECLAIRAGE PUBLIC	Liste des armoires de commandes.
	Longueur des câbles d'éclairage public triés par nature
ECONOMIE	Liste des entreprises par activités
ELECTIONS	Liste des propriétaires de locaux par secteurs de bureaux de vote
	Liste des voies par secteurs de bureaux de vote
ENVIRONNEMENT	Liste des propriétaires de parcelles par Espaces Naturels Sensibles (ENS).
ERP	Liste des Etablissements Recevant du Public.
PATRIMOINE HISTORIQUE	Liste des propriétaires de parcelles intersectées par les éléments du patrimoine historique.
PUITS ET FORAGES	Liste des puits et forages
RECENSEMENT	Liste des propriétaires de locaux par secteurs de recensement INSEE.
	Liste des voies par secteurs de recensement INSEE.
VOIRIE	Liste des arrêtés de voirie/circulation.

FREQUENCE DE MISE A JOUR DES DONNEES

Mise à jour régulière par le SiiG via le matériel GPS ou à partir des plans transmis par les collectivités et les organismes publics ou privés.	Adresses Cimetières (plan) Collecte des déchets Eclairage public Espaces verts Occupation du domaine public Plans topographiques PLU et Cartes Communales Réseaux humides Voirie/Circulation
Mise à jour régulière par les agents et/ou élus des collectivités adhérentes sous l'application VMap.	Assainissement Non Collectif (ANC) Cimetières (concessions et défunts) Dossiers d'urbanisme (CU, PC, ...) Puits/Forages/Norias
Mise à jour occasionnelle par le SiiG à partir des informations transmises par les collectivités et les organismes publics ou privés.	Agriculture Cadastré napoléonien Données économiques, ERP Elections Photo aérienne Recensement INSEE Risques Autres données...
Mise à jour annuelle ou supérieure	Cadastré courant (aout/septembre) Réseaux secs (électricité, gaz, télécoms)

PRET DE DONNEES

Le prêt de données est possible aux organismes et prestataires ayant une mission de service public commandée par les collectivités adhérentes ou ayants-droits. Les demandes de prêt sont à réaliser par les prestataires concernés sur le site www.siiig.fr (menu « **PRET DE DONNEES** »). La liste des conventions de prêt de données est consultable à partir du site www.siiig.fr (cf. lien « [Conventions de prêt de données à télécharger](#) » au bas de la page d'accueil). Le mot de passe d'accès est à demander au SiiG.

FORMATIONS

Générale	Fonctionnalités de base des applications VMap et GTF.
Dessins	Utilisation des outils de dessins.
Dossiers d'urbanisme	Gestion des dossiers d'urbanisme (CU, PC, ...).
Cimetières	Gestion des concessions et des défunts des cimetières communaux.
Voirie/Circulation	Gestion des arrêtés et des équipements de voirie ainsi que de la signalisation horizontale et verticale.

