



# Formation VMap

## Module « Cimetières »

**Formation à l'utilisation du module  
« Cimetières » de l'application de  
cartographie en ligne du SiiG : VMap**

<https://www.siiG.fr/fr/documentation-diverses.php>





# Formation VMap

## Module « Cimetières »

### Sommaire

- **III. Gestion des cimetières**
  - **A. Introduction**
  - **B. Accès au module**
  - **C. Recherche de données**
    - Rechercher un cimetière
    - Rechercher un emplacement
    - Rechercher une case de columbarium
    - Rechercher une concession
    - Rechercher un défunt
  - **D. Consultation des données**
    - Consulter une concession
    - Consulter un défunt
  - **E. Mise à jour des données**
    - Créer une concession
    - Mettre à jour une concession
    - Supprimer une concession
    - Procédure d'abandon
    - Archiver une concession
    - Exhumer un défunt
    - Archiver un défunt
  - **F. Masque de cimetière**
  - **G. Exercices**
  - **H. Traitement des données (GTF)**



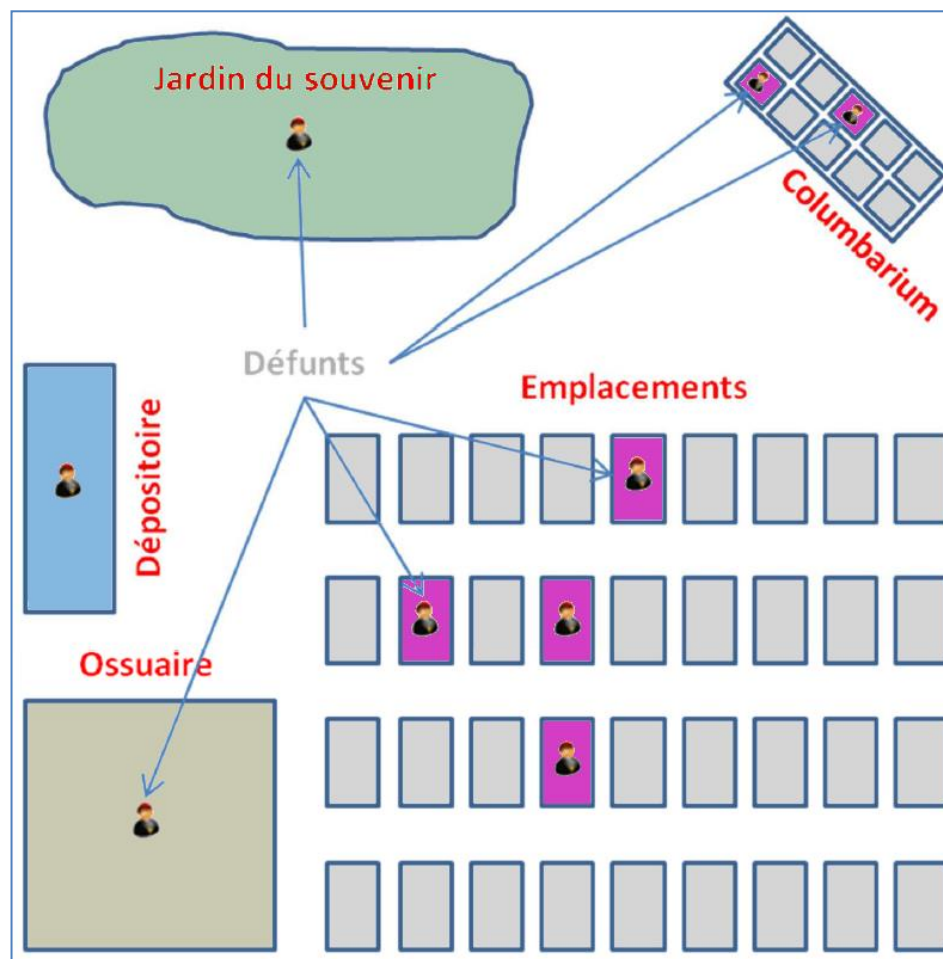


# III – Gestion des cimetières

## A – Introduction

Éléments constitutifs d'un cimetière :

- Emplacements
- Columbariums
- Dépositoires
- Ossuaires
- Jardins du souvenir





# III – Gestion des cimetières

## A – Introduction

**Concession** = Contrat passé entre la Mairie et une ou plusieurs personnes privées par lequel la première autorise la ou les secondes, moyennant une rémunération, à occuper une case de columbarium ou un emplacement



- **Concessions en cours** = concessions concernées par des titres dont la date de fin n'a pas encore été atteinte.



- **Concessions non renouvelées** = concessions concernées par des titres dont la date de fin a été dépassée.



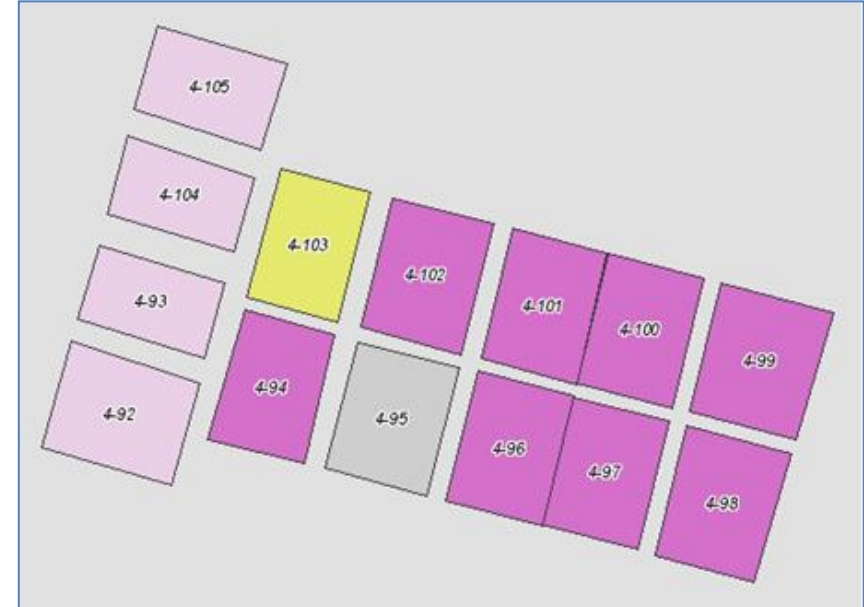
- **Concessions abandonnées** = concessions non renouvelées pour lesquelles une procédure d'abandon est en cours (procès verbal).



- **Concessions arrivant à terme** = concessions dont la date de fin intervient dans moins de 6 mois



Cases ou emplacements libres

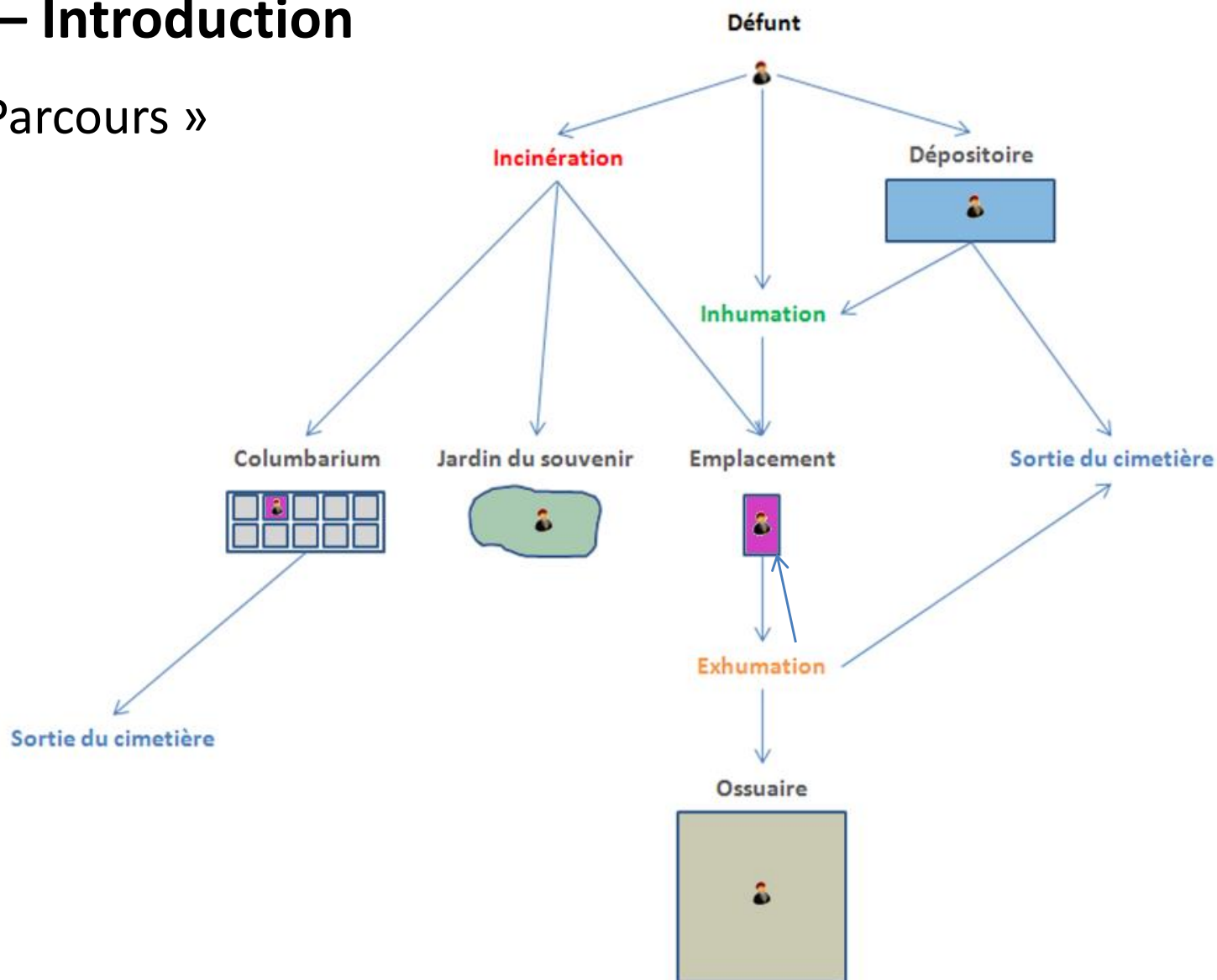




# III – Gestion des cimetières

## A – Introduction

Défunts : « Parcours »





# III – Gestion des cimetières

## B – Accès au module

### Carte « Cimetières »

Volet latéral gauche



The screenshot shows the 'Cimetières' module interface. At the top, there is a green header with 'CARTES' and a dropdown arrow. Below this, there are two search filters: 'Etat civil' and 'cim'. A blue box labeled 'Filtrage des cartes par rubrique' points to the 'Etat civil' filter. Another blue box labeled 'Filtrage des cartes par mot clé' points to the 'cim' search box. Below the filters, there is a list of results under the heading 'Etat civil'. The first result is a card with a photo of a tombstone and the text 'R.I.P.' and 'Cimetières'. At the bottom of the interface, there is a green button labeled 'GESTION DES CARTES'.



# III – Gestion des cimetières

## B – Accès au module

Carte « Cimetières »

The screenshot displays the 'Cimetières' map module interface. It features a central map view showing various cemetery locations and concessions. The interface is divided into several panels:

- Table des matières (Table of Contents):** A list of layers with checkboxes and expand/collapse icons.
  - Cimetières (concessions)
  - Cimetières (défunts)
  - Cimetières (lignes de const.)
  - Cimetières (plans)
  - Cimetières
  - Columbariums
  - Dépositaires
  - Emplacements
  - Habillage
  - Jardins du souvenir
  - Ossuaires
  - Textes d'habillage
- Légende (Legend):** A detailed legend for the selected layers.
  - Cimetières:**
    - Cimetières
  - Columbariums:**
    - Columbariums
    - Cases de columbariums
  - Concessions:**
    - Concessions en cours
    - Concessions non renouvelées
    - Concessions abandonnées
  - Défunts:**
    - Défunts
    - Morts pour la France
  - Dépositaires:**
    - Dépositaires
  - Emplacements:**
    - Emplacements
  - Habillage:**
    - Allées, chemins, parkings
    - Bâtiments, bordures, marches, monuments, murs
    - Eau
    - Poubelles
    - Portails, portes
    - Talus
    - Végétation
  - Jardins du souvenir:**
    - Jardins du souvenir
  - Ossuaires:**
    - Ossuaires
- Table des matières (Left Panel):** A secondary table of contents with checkboxes for various map layers like #Masques, Cadastre, and various types of concessions and monuments.



# III – Gestion des cimetières

## C – Recherche de données

Rechercher un cimetière

Search results for 'nazaire' in the 'Cimetières' category:

- SAINT-NAZAIRE (30288) - CIMETIERE 1
- SAINT-NAZAIRE (30288) - CIMETIERE 2
- SAINT-NAZAIRE (30288) - CIMETIERE 3**

Details for Cimetière 3:

Cimetière	
ID	19
Identifiant	SAINT-NAZAIRE (30288) - CIMETIERE 3
Commune	SAINT-NAZAIRE (30288)
Nom	CIMETIERE 3
Numero	3
Date creation	
Nb emplac.	92
Reglement	<a href="#">Voir le règlement</a>



# III – Gestion des cimetières

## C – Recherche de données

Rechercher un emplacement

b-11 Emplacements

Résultats de la recherche:

B-11 / CIMETIERE 3 - SAINT-NAZAIRE (30288) Détails

B-11 / CIMETIERE 2 - SAINT-NAZAIRE (30288)

Plus de résultats

Emplacement	
ID	7057
Identifiant	B-11 / CIMETIERE 3 - SAINT-NAZAIRE (30288)
Commune	SAINT-NAZAIRE (30288)
Cimetiere	CIMETIERE 3 (3)
Numero	B-11
Nature	PLEINE TERRE
Type	ENTERRE
Superficie	4 m <sup>2</sup>
Nb places	2
Nb defunts	1
Concession	OUI

1 B-9 ABDELKADER

2 B-13 BREITBARTH

Allee des Genêts



# III – Gestion des cimetières

## C – Recherche de données

Rechercher une case de columbarium

1-6 Columbariums (cases)

Résultats de la recherche:

1-6 / COLUMBARIUM / CIMETIERE 3 - SAINT-NAZAIRE (30288)

Plus de résultats

Case de columbarium	
ID	130
Identifiant	1-6 / COLUMBARIUM / CIMETIERE 3 - SAINT-NAZAIRE (30288)
Commune	SAINT-NAZAIRE (30288)
Cimetiere	CIMETIERE 3 (3)
Columbarium	COLUMBARIUM (1)
Numero	6
Nb places	4
Nb defunts	1
Concession	OUI

1-1 POCHON

1-2 VAN-HAUWAERT

1-5 SOLEIHAC

1-6 TROUQU

1-7 MAGNEAZ

1-8 DARAS



# III – Gestion des cimetières

## C – Recherche de données

Rechercher une concession

robin Concessions

Résultats de la recherche:

ROBIN / CIMETIERE 3 - SAINT-NAZAIRE (30288)

Plus de résultats

Concession	
ID	816
Identifiant	ROBIN / CIMETIERE 3 - SAINT-NAZAIRE (30288)
Commune	SAINT-NAZAIRE (30288)
Cimetiere	CIMETIERE 3 (3)
Numero	F-20
Concessionnaire	ROBIN
Type	FAMILLE
Date octroi	2010-04-28
Date renouv.	
Duree	30 ANS
Date fin	2040-04-28
Attribution	EMPLACEMENT F-20



# III – Gestion des cimetières

## C – Recherche de données

Rechercher un défunt

Résultats de la recherche:

SANCHEZ DOLORES / CIMETIERE 3 - SAINT-NAZAIRE (30288)

[Plus de résultats](#)

Cimetières 1

A-9  
DUPUY

CHARRIERE

**Défunct**

ID	533
Identifiant	SANCHEZ DOLORES / CIMETIERE 3 - SAINT-NAZAIRE (30288)
Commune	SAINT-NAZAIRE (30288)
Cimetiere	CIMETIERE 3 (3)
Lieu depot	EMPLACEMENT
Numero	F-24
Date arrivee	2011-05-31
Mort pour la France	
Denomination	MME SANCHEZ DOLORES
Age deces	61 an(s)
Archive	NON



# III – Gestion des cimetières


## D – Consultation des données

### Consulter une concession

**Concession**

ID  
816

Photo



Date photo

Croquis

Date croquis

Commune  
SAINT-NAZAIRE

Code INSEE  
30288

Cimetière  
CIMETIERE 3 (3)

Numéro  
F-20

Type  
FAMILLE

Date octroi  
2010-04-28

Date renouv.  
2040-04-28

Durée  
30 ANS

Date fin  
2040-04-28

Montant  
190 EUROS

Droits enregistrement

Quittance  
2010/85CASEN°8

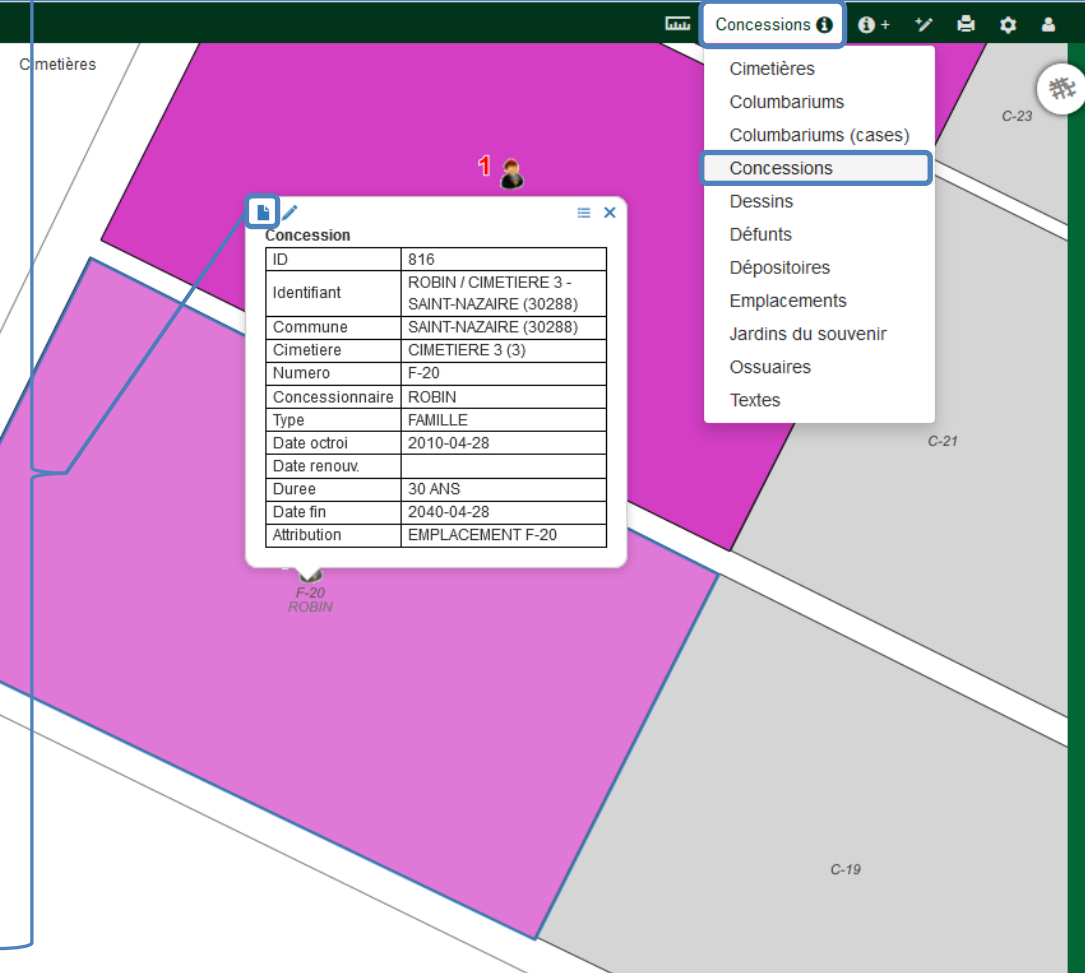
Titre  
[816.pdf](#)

Annexes

Observations  
enregistré le 17/05/2010

**Concessionnaires**

Liste concessionnaires



Concession	
ID	816
Identifiant	ROBIN / CIMETIERE 3 - SAINT-NAZAIRE (30288)
Commune	SAINT-NAZAIRE (30288)
Cimetiere	CIMETIERE 3 (3)
Numero	F-20
Concessionnaire	ROBIN
Type	FAMILLE
Date octroi	2010-04-28
Date renouv.	
Duree	30 ANS
Date fin	2040-04-28
Attribution	EMPLACEMENT F-20

Concessions

- Cimetières
- Columbariums
- Columbariums (cases)
- Concessions**
- Dessins
- Défunts
- Dépositaires
- Emplacements
- Jardins du souvenir
- Ossuaires
- Textes



# III – Gestion des cimetières

## D – Consultation des données

### Consulter un défunt

**Défunt**

ID  
537

Commune  
SAINT-NAZAIRE

Code INSEE  
30288

Cimetière  
CIMETIERE 3 (3)

Lieu dépôt  
EMPLACEMENT

Lieu dépôt (numéro)  
F-20

Date arrivée  
2010-04-27

Pile cardiaque  
NON

Défunt incinéré  
NON

Mort pour la France

Acte décès

Annexes

Observations

---

**Etat civil**

Titre  
M.

Nom  
ROBIN

Nom naissance  
ROBIN

Nom conjoint  
BECKER

Prénom  
BERNARD, JEAN CHARLES

Sexe  
H

Date naissance  
1931-07-30

Lieu naissance  
SAINT DENIS ( SEINE)

Date décès  
2010-04-27

Lieu décès  
119 CHEMIN DES ESTORSES

Age décès (ans)  
79

Cause décès

Cimetières

1

F-22

C-23

C-21

C-19

ROBIN

Défunts

- Cimetières
- Columbariums
- Columbariums (cases)
- Concessions
- Dessins
- Défunts**
- Dépositoires
- Emplacements
- Jardins du souvenir
- Ossuaires
- Textes

Défunt	
ID	537
Commune	SAINT-NAZAIRE (30288)
Cimetiere	CIMETIERE 3 (3)
Lieu depot	EMPLACEMENT
Numero	F-20
Date arrivee	2010-04-27
Mort pour la France	
Denomination	M. ROBIN BERNARD, JEAN CHARLES
Age deces	79 an(s)
Archive	NON



# III – Gestion des cimetières

## E – Mise à jour des données

### Créer une concession

f-34 | Emplacements

Résultats de la recherche:

F-34 / CIMETIERE 3 - SAINT-NAZAIRE (30288)

Plus de résultats

Créer un objet

Concessions

Éditer les attributs

Sauvegarder

F-30 F-32 F-34 F-36 C-31 C-33 C-35

[EPSG:2154]-RGF93.Lambert-93



# III – Gestion des cimetières


## E – Mise à jour des données

### Créer une concession

Attributs

Concession \* Attribution \*

Photo (\*.jpg)



1 fichier(s) Ajouter...

Date photo

04/03/2020

Croquis (\*.jpg)

Aucun fichier disponible Ajouter...

Date croquis

Commune \*

SAINT-NAZAIRE (30288)

Cimetière \*

CIMETIERE 3 (3)

Numéro \*

C-12654

Type \*

FAMILLE

Date octroi \* Date renew. Durée \* Date fin

01/06/1990 01/06/2020 30 ANS 01/06/2050

Montant Droits enregistrement Devise

1000.25 20.50 EUROS

Quittance

Q-45876

Titre (\*.pdf)

Aucun fichier disponible Ajouter...

Modifier la géométrie Sauvegarder



Attributs

Concession \* Attribution \*

Type \*

EMPLACEMENT

Case de columbarium

Columbarium (\*) Numéro (\*)

Emplacement

Allée, Rang, Carré (\*) Numéro (\*)

F 34

Modifier la géométrie Sauvegarder



\* Saisie obligatoire





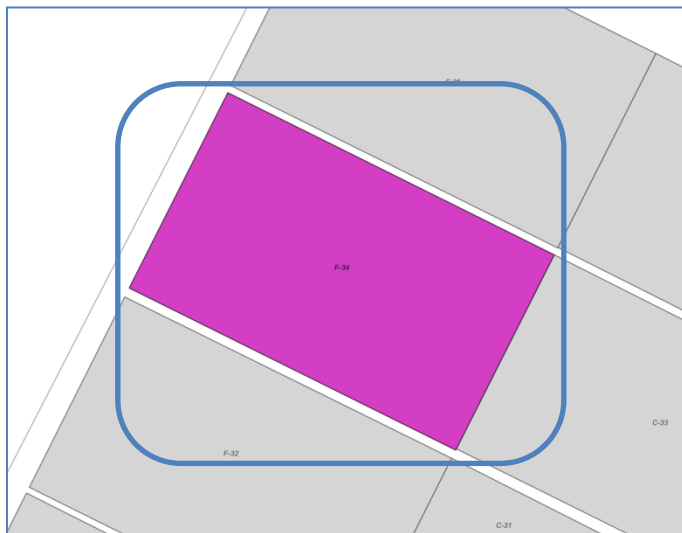
# III – Gestion des cimetières

## E – Mise à jour des données

### Créer une concession

Mettre à jour l'emplacement ou la case de columbarium

\* **Saisie obligatoire**



Concession
✕

Concession \*
Attribution \*
Concessionnaires
Défunts
Abandon \*

Archivage \*
Mise à jour

---

ID  
7116

Type \*  
EMPLACEMENT

Numéro  
F-34

Nature Type Monument

CAVEAU ENTERRE MARBRE

Superficie (m²) Nombre places

7 6

Observations

Modifier la géométrie
Sauvegarder



# III – Gestion des cimetières

## E – Mise à jour des données

\* Saisie obligatoire

### Créer une concession

Ajouter des concessionnaires

Concession

Concession \* Attribution \* Concessionnaires Défunts Abandon \*

Archivage \* Mise à jour

ID  
7116

Liste concessionnaires

Filtre

	Titre	Nom	Nom Nai...	Prenom	Principal	Ayant-Dr...
<input checked="" type="checkbox"/>	M.	TARTAM...		GERARD	OUI	

Ajouter Supprimer

Modifier la géométrie Sauvegarder

Concessionnaires

Concessionnaire Etat civil \* Coordonnées

Concessionnaire principal Concessionnaire ayant-droit

OUI

Observations

Concessionnaires

Concessionnaire Etat civil \* Coordonnées

Titre  
MONSIEUR

Nom \* TARTAMPION Nom naissance Nom conjoint MARTIN

Prénom  
GERARD

Veuf  
NON

Concessionnaires

Concessionnaire Etat civil \* Coordonnées

Adresse  
1 RUE DES JARDINS

Code postal  
30200

Localité  
SAINT-NAZAIRE

Téléphone  
0466905892

Mail  
gtartampion@free.fr

Fermer Créer



# III – Gestion des cimetières

## E – Mise à jour des données

\* Saisie obligatoire

### Créer une concession

Ajouter des défunts

**Concession**

Concession \* Attribution \* Concessionnaires **Défunts** Abandon \*

Archivage \* Mise à jour

ID  
7116

Liste défunts

**Filtre**

	Titre	Nom	Prenom	Age Deces
<input checked="" type="checkbox"/>	MME	TARTAMPION	ESTELLE	75 an(s)

Ajouter Supprimer

Modifier la géométrie Sauvegarder

**Défunts**

Défunt Etat civil \* Inhumation \*

Date arrivée  
11/06/2020

Pile cardiaque Défunt incinéré Mort pour la France  
NON NON OUI

Acte décès (\*.pdf)  
Aucun fichier disponible

Annexe

Observation

**Défunts**

Défunt Etat civil \* Inhumation \*

Titre  
MADAME

Nom \* Nom naissance Nom conjoint  
TARTAMPION MARTIN TARTAMPION

Prénom  
ESTELLE

Sexe  
FEMME

Date naissance  
03/06/1945

Date décès  
08/06/2020

Age décès  
75

**Défunts**

Défunt Etat civil \* Inhumation \*

Inhumation \*  
OUI

Date  
11/06/2020

Type contenant Contenant hermétique  
CERCUEIL (BOIS) NON

Observations

Fermer Créer



# III – Gestion des cimetières

## E – Mise à jour des données

### Créer une concession

Sauvegarder la concession

**Concession** ✕

Concession \*   Attribution \*   Concessionnaires   **Défunts**   Abandon \*

Archivage \*   Mise à jour

ID  
7116

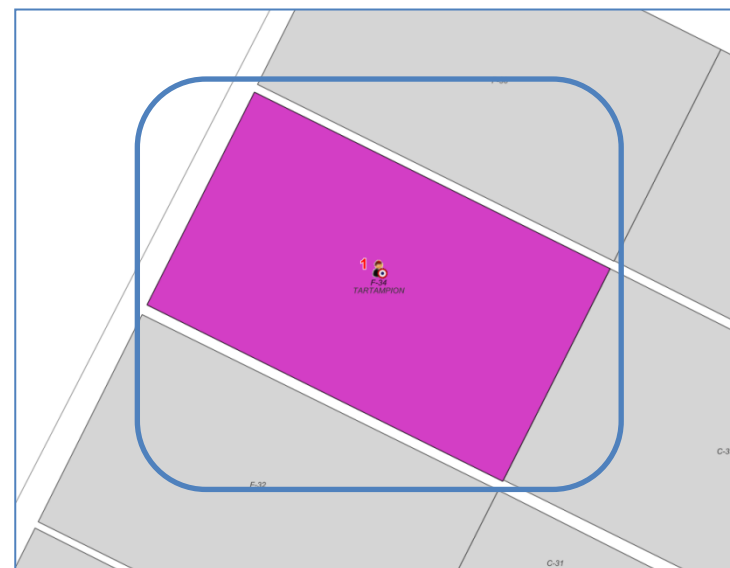
Liste défunts

**Filtre**

[Ajouter](#)   [Supprimer](#)

✓		Titre	Nom	Prenom	Age Deces
✓		MME	TARTAMPION	ESTELLE	75 an(s)

[Modifier la géométrie](#)   [Sauvegarder](#)





# III – Gestion des cimetières

## E – Mise à jour des données

Mettre à jour une concession

\* Saisie obligatoire


**Concession**

Concession \* Attribution \* Concessionnaires Défunts Abandon \*

Archivage \* Mise à jour

ID  
7116

Photo (\*.jpg)



1 fichier(s) Ajouter...

Date photo  
2020-03-04

Croquis (\*.jpg)

Aucun fichier disponible Ajouter...

Date croquis

Commune \* Code INSEE \*

SAINT-NAZAIRE 30288

Cimetière \*

CIMETIERE 3 (3)

Numéro \* Type \*

C-12654 FAMILLE

Date octroi \* Date renew. Durée \* Date fin

1990-06-01 2020-06-01 30 ANS 2050-06-01

Montant Droits enregistrement Devise

1000.25 20.5 EUROS

Modifier la géométrie Sauvegarder

Concessions

- Cimetières
- Columbariums
- Columbariums (cases)
- Concessions**
- Dessins
- Défunts
- Dépositaires
- Emplacements
- Jardins du souvenir
- Ossuaires
- Textes

Concession	
ID	7116
Identifiant	TARTAMPION / CIMETIERE 3 - SAINT-NAZAIRE (30288)
Commune	SAINT-NAZAIRE (30288)
Cimetiere	CIMETIERE 3 (3)
Numero	C-12654
Concessionnaire	TARTAMPION
Type	FAMILLE
Date octroi	1990-06-01
Date renew.	2020-06-01
Duree	30 ANS
Date fin	2050-06-01
Attribution	EMPLACEMENT F-34



# III – Gestion des cimetières

## E – Mise à jour des données

### Supprimer une concession

Supprimer définitivement cet objet de la base de données ?

Annuler Confirmer

Modifier la géométrie

Supprimer l'objet

Ajouter au panier

Google Street View

Lien vers cet objet

Concession	
ID	7116
Identifiant	TARTAMPION / CIMETIERE 3 - SAINT-NAZAIRE (30288)
Commune	SAIN-NAZAIRE (30288)
Cimetiere	CIMETIERE 3 (3)
Numero	C-12654
Concessionnaire	TARTAMPION
Type	FAMILLE
Date octroi	1990-06-01
Date renouv.	2020-06-01
Duree	30 ANS
Date fin	2050-06-01
Attribution	EMPLACEMENT F-34

Concessions

- Cimetières
- Columbariums
- Columbariums (cases)
- Concessions
- Dessins
- Défunts
- Dépositoires
- Emplacements
- Jardins du souvenir
- Ossuaires
- Textes

C-35

C-33

F-32

TARTAMPION



# III – Gestion des cimetières

## E – Mise à jour des données

### Procédure d'abandon

\* Saisie obligatoire

The screenshot displays the 'Concession' management interface. On the left, a form titled 'Concession' is open, showing the 'Abandon' tab. The form includes fields for ID (7116), 'Concession abandonnée' (OUI), and three sections for 'Premier PV d'abandon', 'Deuxième PV d'abandon', and 'Troisième PV d'abandon', each with a 'Numéro' field and a 'Procès verbal (\*.pdf)' upload button. At the bottom of the form are buttons for 'Modifier la géométrie' and 'Sauvegarder'. On the right, a map shows a cemetery plot highlighted in pink. A pop-up window displays the following data:

Concession	
ID	7116
Identifiant	TARTAMPION / CIMETIERE 3 - SAINT-NAZAIRE (30288)
Commune	SAINT-NAZAIRE (30288)
Cimetiere	CIMETIERE 3 (3)
Numero	C-12654
Concessionnaire	TARTAMPION
Type	FAMILLE
Date octroi	1990-06-01
Date renouv.	2020-06-01
Duree	30 ANS
Date fin	2050-06-01
Attribution	EMPLACEMENT F-34

A blue arrow points from the 'Sauvegarder' button to the map. A dropdown menu on the right side of the map shows the following options: Cimetières, Columbariums, Columbariums (cases), **Concessions**, Dessins, Défunts, Dépositoires, Emplacements, Jardins du souvenir, Ossuaires, Textes.



# III – Gestion des cimetières

## E – Mise à jour des données

### Archiver une concession

\* Saisie obligatoire

The screenshot displays the 'Concession' management interface. On the left, a form titled 'Concession' has several tabs: 'Concession \*', 'Attribution \*', 'Concessionnaires', 'Défunts', and 'Abandon \*'. The 'Archiver \*' button is highlighted with a blue box. Below the tabs, the 'ID' is 7116. A text box explains that archiving is for definitively abandoned concessions. There is a dropdown for 'Concession archivée \*' set to 'OUI' and an 'Observations' field containing 'Concession définitivement abandonnée'. At the bottom of the form are buttons for 'Modifier la géométrie' and 'Sauvegarder'. On the right, a map shows a concession area highlighted in pink. A data table for this concession is displayed, and a blue arrow points from the 'Archiver' button to the concession on the map. A sidebar menu on the right lists various categories, with 'Concessions' selected.

Concession	
ID	7116
Identifiant	TARTAMPION / CIMETIERE 3 - SAINT-NAZAIRE (30288)
Commune	SAINT-NAZAIRE (30288)
Cimetiere	CIMETIERE 3 (3)
Numero	C-12654
Concessionnaire	TARTAMPION
Type	FAMILLE
Date octroi	1990-06-01
Date renouv.	2020-06-01
Duree	30 ANS
Date fin	2050-06-01
Attribution	EMPLACEMENT F-34



# III – Gestion des cimetières

## E – Mise à jour des données

Exhumer un défunt (transfert vers l'ossuaire)

\* Saisie obligatoire

The screenshot displays the 'Défunt' management interface. On the left, a form is shown with various fields for updating a deceased person's record. The 'Lieu dépôt\*' field is highlighted with a blue box, showing 'OSSUAIRE' selected. The 'Lieu dépôt (numéro)\*' field is also highlighted, showing 'OSSUAIRE (1)'. The form includes fields for ID, Commune, Cimetière, Date arrivée, and other details. At the bottom of the form are buttons for 'Modifier la géométrie' and 'Sauvegarder'.

In the center, a data table titled 'Défunt' is displayed, showing the following information:

ID	11204
Commune	SAINT-NAZAIRE (30288)
Cimetière	CIMETIERE 3 (3)
Lieu depot	EMPLACEMENT
Numero	F-34
Date arrivée	2020-06-11
Mort pour la France	OUI
Denomination	MME TARTAMPION ESTELLE
Age deces	75 an(s)
Archive	NON

On the right, a navigation menu is visible with 'Défunts' highlighted. The menu includes options like 'Cimetières', 'Columbariums', 'Concessions', 'Dessins', 'Dépôts', 'Emplacements', 'Jardins du souvenir', 'Ossuaires', and 'Textes'.



# III – Gestion des cimetières

## E – Mise à jour des données

Exhumer un défunt (transfert vers l'ossuaire)

\* Saisie obligatoire

**Défunt**

Défunt \*   Etat civil \*   Inhumation \*   **Exhumation \***   Archivage \*

Mise à jour

ID  
11204

Exhumation \*  
OUI

Date exhumation  
11/06/2020

Responsable  
MARTIN GERARD

Réduction corps   Caisse réduction (référence)  
OUI

Lieu dépôt origine  
CIMETIERE 3 (3) : EMPLACEMENT F-34

Observations

Modifier la géométrie   Sauvegarder

F-36

C-35

C-33

1 Ossuaire



# III – Gestion des cimetières

## E – Mise à jour des données

### Archiver un défunt

\* Saisie obligatoire

The screenshot shows a web application interface for managing deceased persons. The main window displays a form for archiving a deceased person. The form includes fields for ID, civil status, burial, exhumation, and archiving. A modal window shows the details of the deceased person, including ID, commune, cemetery, location, number, arrival date, death date, and denomination. A sidebar menu is visible on the right, listing various categories like 'Cimetières', 'Columbariums', 'Concessions', etc.

**Défunt**

Défunt \*   Etat civil \*   Inhumation \*   Exhumation \*   **Archivage \***

Mise à jour

ID  
11204

L'archivage concerne les défunts qui ne sont plus présents dans le cimetière. Une fois le défunt archivé celui-ci disparaît du plan mais il reste présent dans la liste des défunts.

Défunt archivé \*  
OUI

Observations

Modifier la géométrie   Sauvegarder

Défunt	
ID	11204
Commune	SAINT-NAZAIRE (30288)
Cimetiere	CIMETIERE 3 (3)
Lieu depot	OSSUAIRE
Numero	1
Date arrivee	2020-06-11
Mort pour la France	OUI
Denomination	MME TARTAMPION ESTELLE
Age deces	75 an(s)
Archive	NON

- Cimetières
- Columbariums
- Columbariums (cases)
- Concessions
- Dessins
- Défunts
- Dépositaires
- Emplacements
- Jardins du souvenir
- Ossuaires
- Textes



# III – Gestion des cimetières

## F – Masques de cimetières



Table des matières : Masque de cimetière

**Table des matières**

#Masques

- Masque de cimetière
- > Cimetières (concessions)
- > Cimetières (défunts)
- > Cimetières (lignes de cons...
- > Cimetières (plans)
- Cadastre
- Courbes de niveau
- Dessins
- Domaines
- GPS
- Grilles

**Filtre**

- ★ Transparence
- Masque de cimetière

Filtre de la couche: Masque de cimetière

Masque de cimetière

- SAINT-NAZAIRE (30288) - CIMETIERE 1
- SAINT-NAZAIRE (30288) - CIMETIERE 2
- SAINT-NAZAIRE (30288) - CIMETIERE 3



Cimetières



# III – Gestion des cimetières

## G – Exercices

<p align="center"><b>COMMUNE DE SAINT-NAZAIRE</b></p> <p align="center"><b>CONCESSION DE TERRAIN DANS LE CIMETIERE COMMUNAL N°3</b></p> <p align="center">Concession n° : C-65454 Emplacement 36, Allée F CIMETIERE SAINT-NAZAIRE N°3</p> <p>Le Maire de la Commune de SAINT-NAZAIRE</p> <p>Vu la demande présentée par [REDACTED]</p> <p>Et tendant à obtenir une concession de terrain d'y fonder la sépulture particulière de sa famille</p> <p align="right"><b>ARRETE</b></p> <p><b>Article premier :</b></p> <p>Il est accordé, dans le Cimetière Communal n°3 susvisée et à l'effet d'y fonder la sépulture particulière de sa famille</p> <p align="center"><b>Concession 7 m<sup>2</sup> Pour une durée A compter du 12/12/2018</b></p> <p><b>Article 2 :</b></p> <p>Cette concession est accordée à titre de :</p> <p align="center"><b>Concession nouvelle à compter du 12/12/2018</b></p> <p><b>Article 3 :</b></p> <p>La concession est accordée moyennant la somme dans la caisse du Receveur Municipal suivant</p> <p><b>Article 4 :</b></p> <p>Un exemplaire, du présent arrêté sera adressé au Releveur Municipal.</p>	<p align="center"><b>COMMUNE DE SAINT-NAZAIRE</b></p> <p align="center"><b>CONCESSION DE TERRAIN DANS LE CIMETIERE COMMUNAL N°3</b></p> <p align="center">Concession n° : C-65455 Emplacement 33, Allée C CIMETIERE COMMUNAL N°3</p> <p>Le Maire de la Commune de SAINT-NAZAIRE</p> <p>Vu la demande présentée par [REDACTED]</p> <p>Et tendant à obtenir une concession de terrain dans le cimetière communal à l'effet d'y fonder la sépulture particulière de sa famille.</p> <p align="right"><b>ARRETE</b></p> <p><b>Article premier :</b></p> <p>Il est accordé, dans le Cimetière Communal n°3, au nom de la demanderesse susvisée et à l'effet d'y fonder la sépulture particulière indiquée :</p> <p align="center"><b>Concession 4 m<sup>2</sup> 6 place(s) Pour une durée de 15 ans A compter du 05/07/2018</b></p> <p><b>Article 2 :</b></p> <p>Cette concession est accordée à titre de :</p> <p align="center"><b>Concession nouvelle à compter du 05/07/2018 et expirant le 05/07/2033</b></p> <p><b>Article 3 :</b></p> <p>La concession est accordée moyennant la somme de <b>460 euros</b> qui a été versée dans la caisse du Receveur Municipal suivant quittance n°<b>909392</b>.</p> <p><b>Article 4 :</b></p> <p>Un exemplaire du présent arrêté sera adressé au titulaire de la concession et au Releveur Municipal.</p> <p align="right">Fait en Mairie le 05/06/2018 Le Maire ou son représentant légal</p>	<p align="center"><b>CONCESSION DE TERRAIN DANS LE CIMETIERE COMMUNAL N°3</b></p> <p align="center">Concession n° : C-84895 Emplacement 21, Allée C CIMETIERE COMMUNAL N°3</p> <p>Le Maire de la Commune de SAINT-NAZAIRE</p> <p>Vu la demande présentée par [REDACTED] domiciliée à [REDACTED]</p> <p>Et tendant à obtenir une concession de terrain dans le cimetière communal à l'effet d'y fonder la sépulture particulière de sa famille.</p> <p align="right"><b>ARRETE</b></p> <p><b>Article premier :</b></p> <p>Il est accordé, dans le Cimetière Communal n°3, au nom de la demanderesse susvisée et à l'effet d'y fonder la sépulture particulière indiquée :</p> <p align="center"><b>Concession 7 m<sup>2</sup> 6 place(s) durée de 30 ans r du 12/12/2018</b></p> <p><b>Article 2 :</b></p> <p>Cette concession est accordée à titre de :</p> <p align="center"><b>Concession nouvelle à compter du 12/12/2018 et expirant le 12/12/2048</b></p> <p><b>Article 3 :</b></p> <p>La concession est accordée moyennant la somme de <b>950 euros</b> qui a été versée dans la caisse du Receveur Municipal suivant quittance n°<b>G267419</b>.</p> <p><b>Article 4 :</b></p> <p>Un exemplaire du présent arrêté sera adressé au titulaire de la concession et au Releveur Municipal.</p> <p align="right">Fait en Mairie le 12/11/2018 Le Maire ou son représentant légal</p>
<p align="center"><b>COMMUNE DE SAINT-NAZAIRE</b></p> <p align="center"><b>CONCESSION DE TERRAIN DANS LE CIMETIERE COMMUNAL N°3</b></p> <p align="center">Concession n° : C-87438 Emplacement 30, Allée F CIMETIERE COMMUNAL N°3</p> <p>Le Maire de la Commune de SAINT-NAZAIRE</p> <p>Vu la demande présentée par [REDACTED]</p> <p>Et tendant à obtenir une concession de terrain dans le cimetière communal à l'effet d'y fonder la sépulture particulière de sa famille.</p> <p align="right"><b>ARRETE</b></p> <p><b>Article premier :</b></p> <p>Il est accordé, dans le Cimetière Communal n°3, au nom de la demanderesse susvisée et à l'effet d'y fonder la sépulture particulière indiquée :</p> <p align="center"><b>Concession 7 m<sup>2</sup> 6 place(s) Pour une durée de 50 ans A compter du 05/07/2018</b></p> <p><b>Article 2 :</b></p> <p>Cette concession est accordée à titre de :</p> <p align="center"><b>Concession nouvelle à compter du 05/07/2018 et expirant le 05/07/2068</b></p> <p><b>Article 3 :</b></p> <p>La concession est accordée moyennant la somme de <b>1289 euros</b> qui a été versée dans la caisse du Receveur Municipal suivant quittance n°<b>S654872</b>.</p> <p><b>Article 4 :</b></p> <p>Un exemplaire du présent arrêté sera adressé au titulaire de la concession et au Releveur Municipal.</p> <p align="right">Fait en Mairie le 05/06/2018 Le Maire ou son représentant légal</p>	<p align="center"><b>COMMUNE DE SAINT-NAZAIRE</b></p> <p align="center"><b>CONCESSION DE TERRAIN DANS LE CIMETIERE COMMUNAL N°3</b></p> <p align="center">Concession n° : C-15984 Emplacement 27, Allée C CIMETIERE COMMUNAL N°3</p> <p>Le Maire de la Commune de SAINT-NAZAIRE</p> <p>Vu la demande présentée par [REDACTED] domiciliés à [REDACTED]</p> <p>Et tendant à obtenir une concession de terrain dans le cimetière communal à l'effet d'y fonder la sépulture particulière de sa famille.</p> <p align="right"><b>ARRETE</b></p> <p><b>Article premier :</b></p> <p>Il est accordé, dans le Cimetière Communal n°3, au nom de la demanderesse susvisée et à l'effet d'y fonder la sépulture particulière indiquée :</p> <p align="center"><b>Concession 7 m<sup>2</sup> 6 place(s) Pour une durée de 50 ans A compter du 05/07/2018</b></p> <p><b>Article 2 :</b></p> <p>Cette concession est accordée à titre de :</p> <p align="center"><b>Concession nouvelle à compter du 05/07/2018 et expirant le 05/07/2068</b></p> <p><b>Article 3 :</b></p> <p>La concession est accordée moyennant la somme de <b>1289 euros</b> qui a été versée dans la caisse du Receveur Municipal suivant quittance n°<b>S654872</b>.</p> <p><b>Article 4 :</b></p> <p>Un exemplaire du présent arrêté sera adressé au titulaire de la concession et au Releveur Municipal.</p> <p align="right">Fait en Mairie le 05/06/2018 Le Maire ou son représentant légal</p>	<p align="center"><b>COMMUNE DE SAINT-NAZAIRE</b></p> <p align="center"><b>CONCESSION DE TERRAIN DANS LE CIMETIERE COMMUNAL N°3</b></p> <p align="center">Concession n° : C-15984 Emplacement 27, Allée C CIMETIERE COMMUNAL N°3</p> <p>Le Maire de la Commune de SAINT-NAZAIRE</p> <p>Vu la demande présentée par [REDACTED] domiciliés à [REDACTED]</p> <p>Et tendant à obtenir une concession de terrain dans le cimetière communal à l'effet d'y fonder la sépulture particulière de sa famille.</p> <p align="right"><b>ARRETE</b></p> <p><b>Article premier :</b></p> <p>Il est accordé, dans le Cimetière Communal n°3, au nom de la demanderesse susvisée et à l'effet d'y fonder la sépulture particulière indiquée :</p> <p align="center"><b>Concession 7 m<sup>2</sup> 6 place(s) Pour une durée de 50 ans A compter du 05/07/2018</b></p> <p><b>Article 2 :</b></p> <p>Cette concession est accordée à titre de :</p> <p align="center"><b>Concession nouvelle à compter du 05/07/2018 et expirant le 05/07/2068</b></p> <p><b>Article 3 :</b></p> <p>La concession est accordée moyennant la somme de <b>1289 euros</b> qui a été versée dans la caisse du Receveur Municipal suivant quittance n°<b>S654872</b>.</p> <p><b>Article 4 :</b></p> <p>Un exemplaire du présent arrêté sera adressé au titulaire de la concession et au Releveur Municipal.</p> <p align="right">Fait en Mairie le 05/06/2018 Le Maire ou son représentant légal</p>



# III – Gestion des cimetières

## H – Traitement des données (GTF)

Accès à l'application

[www.siig.fr](http://www.siig.fr), rubrique « **CONSULTATION EN LIGNE** » / lien « **TRAITEMENT DE DONNEES** »

ou directement : [carto.siig.fr](http://carto.siig.fr)

**Syndicat Intercommunal d'Information Géographique**

**Siig**

ACCUEIL | LE Siig + | LES PARTENAIRES | CATALOGUE DE DONNÉES | PRÊT DE DONNÉES | **CONSULTATION EN LIGNE** | LIENS | CONTACT

**Le Siig aide 50 communes ainsi que des partenaires publics et privés**  
 à gérer les données géo référencées de leur territoire : Cadastre, Documents d'urbanisme  
 Photos aérienne, Voirie, Réseaux secs et humides

**CONSULTATION EN LIGNE**

Consultez en ligne le cadastre, les PLU, les réseaux secs et humides, les photographies aériennes, l'éclairage public, les points de collecte des déchets ménagers, etc. sur l'ensemble du territoire intercommunal du Siig.

- ACCÈS PUBLIC
- ACCÈS SÉCURISÉ
- MOBIL'CARTE
- CARTES EN 1 CLIC !
- ADRESSES
- MON PLAN DE VOIES
- MA VUE 3D
- DOCUMENTS D'URBANISME
- TRAITEMENT DE DONNÉES**

**TRAITEMENT DE DONNEES :**  
 Accès avec nom d'utilisateur et mot de passe sur un des ordinateurs de votre organisme d'appartenance connecté à Internet (Mairie, EPCI, Société publique ou privée)



# III – Gestion des cimetières

## H – Traitement des données (GTF)

Demande de traitement / Abonnement à un traitement

**Demandes**  
(exécutées une seule fois)

**Abonnements**  
Quotidiens  
Hebdomadaires  
Mensuels

Utilisateur : formation0

GTF

Demandes Abonnements Surveillances

Filtre >

Demandes [Ajouter une demande](#) [Supprimer les demandes](#)

✓	ID	Projet FME	Etat	Résultat	Date de la demande	Paramètres	Durée	Priorité
Aucun élément								

Page 1 / 1

Crédits et licence

Veremes



# III – Gestion des cimetières

## H – Traitement des données (GTF)

### Demande de traitement

**Demands**

**Ajouter demande**

Date de demande

Catégorie

- CIMETIERES
- Toutes les catégories
- ADMINISTRATION
- ADRESSES
- ANC
- AOC
- CADASTRE
- CIMETIERES**
- DECHETS
- DESSINS

Projet FME

- CIMETIERES : Liste des concessions**
- CIMETIERES : Liste des concessions abandonnées
- CIMETIERES : Liste des concessions archivées
- CIMETIERES : Liste des concessions non renouvelée
- CIMETIERES : Liste des défunts
- CIMETIERES : Liste des défunts archivés

Priorité

Au plus tôt P1

Envoyer un e-mail de

Toujours

Envoyer une copie de l'e-mail à

pascal.tartampion@free.fr;  
gregory.martin@yahoo.fr

**CIMETIERES : Liste des concessions**

Année d'octroi ou de renouvellement (vide = toutes les années) :

2020

**Demander**

Utilisateur : formation0

Ajouter une demande

Supprimer les demandes

Etat

Résultat

Date de la demande

Paramètres

Durée

Priorité

Veremes

Crédits et licence

Page 1 / 1

Possibilité d'envoyer le résultat par mail à d'autres utilisateurs (séparateur « ; »)



# III – Gestion des cimetières

## H – Traitement des données (GTF)

### Demande de traitement

Demandes											Ajouter une demande	Supprimer les demandes
✓	ID	Projet FME	Etat	Résultat	Date de la demande	Paramètres	Durée	Priorité	Notification	Copie à		
✓	679...	CIMETIERES : Liste des concessions	<span style="color: blue;">●</span>		25/10/2019 10:59:28	⚙️		Au plus tôt P1	Toujours			



Demandes											Ajouter une demande	Supprimer les demandes
✓	ID	Projet FME	Etat	Résultat	Date de la demande	Paramètres	Durée	Priorité	Notification	Copie à		
✓	679...	CIMETIERES : Liste des concessions	<span style="color: green;">●</span>	📄	25/10/2019 10:59:28	⚙️	00:00:05	Au plus tôt P1	Toujours			

Transfert du fichier par courriel  
une fois le traitement terminé



**[GTF]-CIMETIERES : Liste des concessions - Traitement réussi**

SiiG GTF <gtf@siiig.fr>

Envoyé : ven. 25/10/2019 11:02

À : veremap@siiig.fr

Message: 📎 2020061215480627060.xlsx (32 Ko)

Bonjour,

Votre demande n°134505 pour le traitement **CIMETIERES : Liste des concessions** a bien été exécutée.

Le résultat est disponible en pièce jointe

Ce message a été envoyé par un automate. Merci de ne pas y répondre.



	A	B	C	D	E	
1	Commune	Code INSEE	Cimetiere	Numero	Concessionnaire	Type
2	SAINT-NAZAIRE	30288	CIMETIERE 1 (1)	A-1	QUITTARD	FAMILLE
3	SAINT-NAZAIRE	30288	CIMETIERE 1 (1)	A-10	PRADIER	FAMILLE
4	SAINT-NAZAIRE	30288	CIMETIERE 1 (1)	A-11	BORIE	FAMILLE
5	SAINT-NAZAIRE	30288	CIMETIERE 1 (1)	A-12	GUISEPIN	FAMILLE
6	SAINT-NAZAIRE	30288	CIMETIERE 1 (1)	A-13	MONTCCOL	FAMILLE
7	SAINT-NAZAIRE	30288	CIMETIERE 1 (1)	A-15	JULS	FAMILLE
8	SAINT-NAZAIRE	30288	CIMETIERE 1 (1)	A-2	FUSTINONI	FAMILLE
9	SAINT-NAZAIRE	30288	CIMETIERE 1 (1)	A-3	MARTIN	FAMILLE
10	SAINT-NAZAIRE	30288	CIMETIERE 1 (1)	A-4	BREYSSE	FAMILLE
11	SAINT-NAZAIRE	30288	CIMETIERE 1 (1)	A-5	CHARRIERE	FAMILLE
12	SAINT-NAZAIRE	30288	CIMETIERE 1 (1)	A-6	SCANDOLERA	FAMILLE



# III – Gestion des cimetières

## H – Traitement des données (GTF)

### Abonnement à un traitement

The screenshot shows the GTF application interface. At the top, the 'Abonnements' (Subscriptions) tab is selected. Below it, there are buttons for 'Ajouter un abonnement' (Add subscription) and 'Supprimer les abonnements' (Remove subscriptions). A table of requests is visible, with columns for 'ID', 'Projet FME', 'Etat', 'Résultat', 'Date de la demande', 'Paramètres', 'Durée', and 'Priorité'. A dropdown menu is open for the 'Cimetieres' category, showing options for 'Toutes les catégories', 'ADMINISTRATION', 'ADRESSES', 'ANC', 'AOC', 'CADASTRE', 'Cimetieres', 'DECHETS', and 'DESSINS'. The 'Cimetieres' option is selected, and a sub-menu is open showing 'Cimetieres : Liste des concessions abandonnées' and 'Cimetieres : Liste des concessions non renouvelée'. A dropdown menu for frequency is also open, showing options like 'Tous les jours à 23h', 'Tous les 3 mois (le 1er du mois à 1 h)', 'Tous les 6 mois (le 1er du mois à 1 h)', 'Tous les ans (le 1er de l'an à 1 h)', 'Tous les jours à 23h', 'Tous les mois (le 1er du mois à 23h)', 'Toutes les 5 minutes', and 'Toutes les semaines (le lundi à 23h)'. The 'Tous les 3 mois (le 1er du mois à 1 h)' option is selected. A callout box explains the email notification feature: 'Possibilité d'envoyer le résultat par mail à d'autres utilisateurs (séparateur « ; »)'. The email addresses 'pascal.tartampion@fr...' and 'gregory.martin@yah...' are visible. A 'Demander' (Request) button is also highlighted.



# III – Gestion des cimetières

## H – Traitement des données (GTF)

### Abonnement à un traitement

Abonnements								Ajouter un abonnement	Supprimer les abonnements
✓	ID	Traitement	Actif	Date de demande	Paramètres	Période			
✓	679...	CIMETIERES : Liste des concessions abandonnées	✓	25/10/2019 11:50:01	⚙️	Tous les 3 mois (le 1er du mois à 1 h)			



**[GTF]-CIMETIERES : Liste des concessions - Traitement réussi**

SiiG GTF <gtf@siig.fr>

Envoyé : ven. 25/10/2019 11:02

À : veremap@siig.fr

Message 2020061215480627060.xlsx (32 Ko)

Bonjour,

Votre demande n°134505 pour le traitement CIMETIERES : Liste des concessions a bien été exécutée.

Le résultat est disponible en pièce jointe

Ce message a été envoyé par un automate. Merci de ne pas y répondre.



	A	B	C	D	E	
1	Commune	Code INSEE	Cimetiere	Numero	Concessionnaire	Type
2	SAINT-NAZAIRE	30288	CIMETIERE 1 (1)	A-1	QUITTARD	FAMILLE
3	SAINT-NAZAIRE	30288	CIMETIERE 1 (1)	A-10	PRADIER	FAMILLE
4	SAINT-NAZAIRE	30288	CIMETIERE 1 (1)	A-11	BORIE	FAMILLE
5	SAINT-NAZAIRE	30288	CIMETIERE 1 (1)	A-12	GUISEPIN	FAMILLE
6	SAINT-NAZAIRE	30288	CIMETIERE 1 (1)	A-13	MONTCCOL	FAMILLE
7	SAINT-NAZAIRE	30288	CIMETIERE 1 (1)	A-15	JULS	FAMILLE
8	SAINT-NAZAIRE	30288	CIMETIERE 1 (1)	A-2	FUSTINONI	FAMILLE
9	SAINT-NAZAIRE	30288	CIMETIERE 1 (1)	A-3	MARTIN	FAMILLE
10	SAINT-NAZAIRE	30288	CIMETIERE 1 (1)	A-4	BREYSSE	FAMILLE
11	SAINT-NAZAIRE	30288	CIMETIERE 1 (1)	A-5	CHARRIERA	FAMILLE
12	SAINT-NAZAIRE	30288	CIMETIERE 1 (1)	A-6	SCANDOLERA	FAMILLE