



Formation VMap

Module « Dossiers d'urbanisme »

**Formation à l'utilisation du module
« Dossiers d'urbanisme » de l'application
de cartographie en ligne du SiiG : VMap**

<https://www.siiig.fr/fr/documentation-diverses.php>





Formation VMap

Module « Dossiers d'urbanisme »

Sommaire

- **III. Gestion des dossiers d'urbanisme**
 - **A. Introduction**
 - **B. Accès au module**
 - **C. Recherche de données**
 - Rechercher un dossier d'urbanisme
 - Afficher les dossiers d'urbanisme archivés
 - **D. Consultation des données**
 - Consulter un dossier d'urbanisme
 - Consulter tous les dossiers d'urbanisme (requêteur)
 - **E. Mise à jour des données**
 - Créer un dossier d'urbanisme
(phase 1 : dépôt du dossier)
 - Mettre à jour un dossier d'urbanisme
(phase 2 : décision de l'autorité territoriale)
 - Supprimer un dossier d'urbanisme
(phase 3 : travaux/contrôle de la Mairie)
 - **F. Exercices**
 - **G. Consultation des données (module cadastre)**
 - **H. Traitement des données (GTF)**





III – Gestion des dossiers d'urbanisme

A – Introduction

4 états des dossiers :

1 – Dossiers EN COURS D'INSTRUCTION = dossiers en attente d'une décision de la Mairie :



- Dossiers en cours d'instruction



- Dossiers en attente de pièces complémentaires



- Dossiers en fin d'instruction (la fin du délai légal de réponse intervient dans moins de 2 semaines par rapport à la date courante)

2 – Dossiers ACCEPTÉS = acceptation par arrêté ou décision de la Mairie ou après dépassement du délai légal de réponse :



- Dossier accepté par arrêté/décision



- Dossier accepté tacitement (le délai légal de réponse a été dépassé)

3 – Dossiers ANNULÉS = annulation du dossier par le ou les demandeurs :



- Dossier annulé

4 – Dossiers REJETÉS = rejet du dossier par arrêté ou décision de la Mairie :



- Dossier rejeté



III – Gestion des dossiers d'urbanisme

B – Accès au module

Carte « Dossiers d'urbanisme »

Volet latéral gauche



The screenshot shows a web interface for managing urban planning files. At the top, there is a green header with the word 'CARTES' and a dropdown arrow. Below this, there are two search filters: a dropdown menu set to 'Urbanisme' and a text input field containing 'doss'. A blue box labeled 'Filtrage des cartes par rubrique' points to the 'Urbanisme' dropdown, and another blue box labeled 'Filtrage des cartes par mot clé' points to the 'doss' input field. Below the filters, the main content area is titled 'Urbanisme' and contains two cards: 'Dossiers d'urbanisme' (with a purple folder icon) and 'Tout pour l'urbanisme' (with a red toolbox icon). At the bottom of the interface is a green button labeled 'GESTION DES CARTES'. A blue box labeled 'Volet latéral gauche' with an icon of a tree structure and a blue arrow points towards the left side of the interface.



III – Gestion des dossiers d’urbanisme

B – Accès au module

Carte « Dossiers d’urbanisme »

Table des matières

- Domaines
- Dossiers d'urbanisme
 - Dossiers d'urbanisme (nature)
 - Dossiers d'urbanisme (type)
- Dossiers d'urbanisme archivés
 - Dossiers d'urbanisme archivés

Légende

Dossiers d'urbanisme

- Rejetés
- Acceptés tacitement
- Acceptés par arrêtés/décisions
- Annulés
- En cours d'instruction
- En attente de pièces complémentaires
- En fin d'instruction (< 2 semaines)

Dossiers d'urbanisme (nature)

- Activité (industrie, commerce, tourisme, ...)
- Agriculture
- Habitat
- Autre
- Non définie

Dossiers d'urbanisme (type)

- AT/DT - Autorisations de travaux
- CU - Certificats d'urbanisme
- DP - Déclarations préalables
- PA - Permis d'aménager
- PC - Permis de construire
- PD - Permis de démolir
- LT - Lotissements

Habillages

- Cimetières
- Divers
- Etang, lacs, piscines



III – Gestion des dossiers d'urbanisme

C – Recherche de données

Rechercher un dossier d'urbanisme

03028808ra001 Dossiers d'urbanisme

Résultats de la recherche:

03028808RA001

Plus de résultats

Dossier d'urbanisme	
ID	2614
Commune	SAINT-NAZAIRE (30288)
Parcelle	AA171
Adresse	
Type	PC
Numero	03028808RA001
Nature	NON DEFINIE
Objet	ABRI DE JARDIN
Depot	2008-01-30



III – Gestion des dossiers d'urbanisme

C – Recherche de données

Afficher les dossiers d'urbanisme archivés

Possibilité de filtrer l'affichage des dossiers d'urbanisme sur le plan par année de dépôt

The screenshot displays a GIS application interface. On the left, a sidebar titled 'CARTES' contains a list of layers. The 'Dossiers d'urbanisme' layer is selected, and a sub-layer 'Dossiers d'urbanisme archivés' is also selected. The map area shows a street grid with parcel numbers and labels like 'R DE L'ECOLE', 'R DE LA BLOUNE', and 'R TRAVERSI'. A pop-up window titled 'Dossier d'urbanisme' provides details for a specific parcel: ID 2614, Commune SAINT-NAZAIRE (30288), Parcelle AA171, Adresse, Type PC, Numero 03028808RA001, Nature NON DEFINIE, Objet ABRI DE JARDIN, and Depot 2008-01-30. A filter dialog box titled 'Filtre de la couche: Dossiers d'urbanisme archivés' is open, showing a dropdown menu for 'Année de dépôt du dossier' with the year 2008 selected. The dialog also includes 'Annuler' and 'Appliquer le filtre' buttons.

Dossier d'urbanisme	
ID	2614
Commune	SAINT-NAZAIRE (30288)
Parcelle	AA171
Adresse	
Type	PC
Numero	03028808RA001
Nature	NON DEFINIE
Objet	ABRI DE JARDIN
Depot	2008-01-30



III – Gestion des dossiers d'urbanisme

D – Consultation des données

Consulter un dossier d'urbanisme

Dossier d'urbanisme

ID
2614

Commune
SAINT-NAZAIRE

Type
PC

Date dépôt dossier
2008-01-30

Date limite rejet
2008-04-28

Formulaire cerfa

Plan(s)

Annexe(s)

Date demande pièces complémentaires
2008-02-15

Pièces complémentaires

Observations
PERMIS retiré par arrêté du 08/10/2009

Objet

Nature demande
NON DEFINIE

Destination/Objet demande
ABRI DE JARDIN

Emprise sol (m²)

Jusqu'au 29 février 2012 : S.H.O.N. (m²)
50

Depuis le 1er mars 2012 : Plancher densité (m²) Plancher taxable (m²)

Hauteur projet (m)

Superficie construction à démolir (m²)

Nombre lots (pour lotissement ou divisions foncières)

Dossier d'urbanisme

ID	2614
Commune	SAINT-NAZAIRE (30288)
Parcelle	AA171
Adresse	
Type	PC
Numero	03028808RA001
Nature	NON DEFINIE
Objet	ABRI DE JARDIN
Depot	2008-01-30

Dossiers d'urbanisme

- Adresses
- Communes
- Dessins
- Dossiers d'urbanisme**
- Lieudits
- Parcelles
- Voies

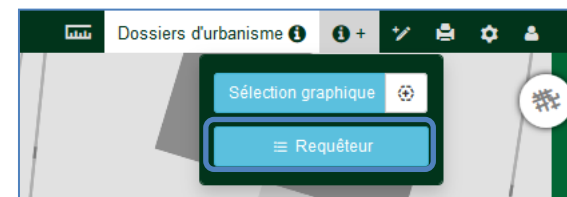


III – Gestion des dossiers d'urbanisme

D – Consultation des données

Consulter tous les dossiers d'urbanisme

Afficher la liste des dossiers d'urbanisme (requêteur)



Requêteur

- Adresses (0)
- Communes (0)
- Dessins (0)
- Dossiers d'urbanisme (226)
- Lieudits (0)
- Nomenclatures des dossiers d'urbanisme (0)
- Parcelles (0)
- Voies (0)

ID

Commune

Type

Numéro

Demandeur

Demande autorisation alignement

Acceptation

Permis annulé

Conformité travaux

Activer / Désactiver la requête spatiale

Réinitialiser
Rechercher

ID	Commune	Code INSEE	Section	Parcelle	Autre(s) parcelle(s)	Adresse	Type	Numero	Depot	Delai reponse
23948	SAINT-NAZAIRE	30288	AB	126	AB99 AB101 AB117 AB119 AB127	1434 ROUTE NATIONALE	PC	03028820RA001	2020-07-01	2
18161	SAINT-NAZAIRE	30288				SALLET	CU B	03028817R0001	2017-01-05	2
17072	SAINT-NAZAIRE	30288					CU A	03028816R00002	2016-01-19	1
16763	SAINT-NAZAIRE	30288	AK	3	-		DP	DP03028815RA016	2015-10-19	1
16750	SAINT-NAZAIRE	30288	AA	216	A1334	27 R DU MISTRAL 30200 SAINT-NAZAIRE	PC	03028815RA004	2015-07-15	3
16332	SAINT-NAZAIRE	30288	AK	145	-	11 IMP DU HAUT DU LANDAS 30200 SAINT-NAZAIRE	CU A	03028815RA006	2015-06-30	1
16154	SAINT-NAZAIRE	30288	AK	105	-	71 CHE DU LANDAS 30200 SAINT-NAZAIRE	PC	03028815RA003	2015-05-05	2
16148	SAINT-NAZAIRE	30288	AK	1	-	738 CHE DE LA CAZELLE 30200 SAINT-NAZAIRE	DP	03028815RA009	2015-06-08	1
16147	SAINT-	30288	AI	171	C 700	292 CHE DU	PC	03028810RA004-M	2015-06-05	3

100

Supprimer les enregistrements
Ajouter au panier
Remplacer panier
Exporter

Outils de localisation, de consultation, de mise à jour et de suppression

Nombre d'enregistrements présents dans la liste

Paramètres de filtrage de la liste

Exportation de la liste sous EXCEL

9



III – Gestion des dossiers d'urbanisme

E – Mise à jour des données

Créer un dossier d'urbanisme

The screenshot displays the Siig web application interface for creating a planning dossier. The interface is divided into three main sections:

- Search Results Panel (Left):** Shows the search results for 'ab126'. The results are 'AB126 - SAINT-NAZAIRE (30288)'. There is a 'Détails' link and a 'Plus de résultats' button.
- Map (Center):** Shows a map of a residential area with numbered parcels (e.g., 85, 86, 87, 88, 89, 90, 91, 92, 93, 94, 99, 101, 102, 104, 105, 106, 107, 108, 109, 110, 111, 112, 113, 114, 115, 116, 117, 118, 119, 120, 121, 122, 123, 124, 125, 126, 127, 128, 129, 130). A blue circle highlights parcel 126, with a tooltip that says 'Cliquez pour commencer à dessiner'.
- Créer un objet Panel (Right):** Shows the 'Créer un objet' panel. The 'Dossiers d'urbanisme' dropdown is selected. There are buttons for 'Ajouter une partie', 'Éditer les attributs', 'Accrochage vectoriel', and 'Sauvegarder'.



III – Gestion des dossiers d'urbanisme

E – Mise à jour des données

Créer un dossier d'urbanisme

Attributs
✕

Dépôt du dossier *
Objet *
Demandeur(s) *
Alignement *

Commune *

Type *

Numéro *

Date dépôt dossier *

Délai réponse *

Date limite rejet *

Formulaire cerfa (*.pdf)

Aucun fichier disponible
Ajouter...

Plan(s) (*.pdf)

Aucun fichier disponible
Ajouter...

Annexe(s) (*.pdf)

Aucun fichier disponible
Ajouter...

Date demande pièces complémentaires

Date dépôt pièces complémentaires

Pièce(s) complémentaire(s) (*.pdf)

Aucun fichier disponible
Ajouter...

Observations

Modifier la géométrie
Sauvegarder



Attributs
✕

Objet *
Dépôt du dossier *
Demandeur(s) *
Alignement *

Destination/Objet demande *

Nature demande *

Emprise sol (m²)

Jusqu'au 29 février 2012 :

S.H.O.N. (m²)

Depuis le 1er mars 2012 :

Plancher densité (m²)

Plancher taxable (m²)

Hauteur projet (m)

Superficie construction à démolir (m²)

Nombre lots (pour lotissement ou divisions foncières)

Modifier la géométrie
Sauvegarder

* Saisie obligatoire



Attributs
✕

Dépôt du dossier *
Objet *
Demandeur(s) *
Alignement *

Titre

Dénomination *

Adresse

Modifier la géométrie
Sauvegarder





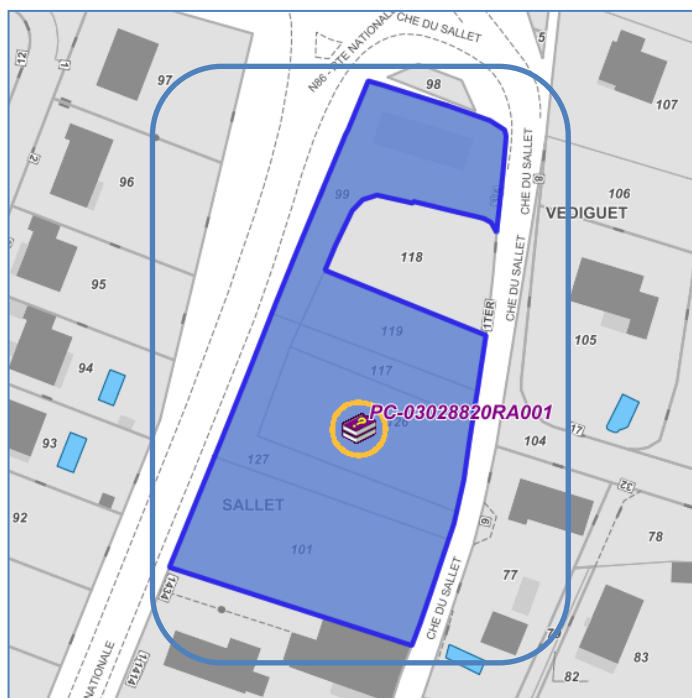
III – Gestion des dossiers d'urbanisme

E – Mise à jour des données

Créer un dossier d'urbanisme

Mettre à jour les informations cadastrales

* Saisie obligatoire



Dossier d'urbanisme

Dépôt du dossier * Objet * Demandeur(s) * Alignement * **Cadastre ***

Avis Arrêté/Décision Annulation * Travaux/Contrôle Mise à jour

Coordonnées

ID
23948

Parcelle(s)

Section *	Parcelle principale *	Autres parcelles (AB10 AB11 ...)
AB	126	AB99 AB101 AB117 AB119 AB127

Adresse (unité foncière)
1434 ROUTE NATIONALE (PARCELLE AB101)

Voie à proximité (< 50 m)

Complément ou autre adresse

Propriétaire

Propriétaire (liste)
MARTIN/LAURENT AUGUSTE FERNAND

Titre
MONSIEUR

Dénomination *
MARTIN LAURENT AUGUSTE FERNAND

Adresse *
LE SALLET 1414 N 86 30200 SAINT-NAZAIRE

Observations

Modifier la géométrie Sauvegarder



III – Gestion des dossiers d'urbanisme

E – Mise à jour des données

Créer un dossier d'urbanisme

Sauvegarder le dossier d'urbanisme

Dossier d'urbanisme

Dépôt du dossier * Objet * Demandeur(s) * Alignement * Cadastre *

Avis Arrêté/Décision Annulation * Travaux/Contrôle Mise à jour

Coordonnées

ID
23948

Parcelle(s)

Section * Parcelle principale * Autres parcelles (AB10 AB11 ...)

AB 126 AB99 AB101 AB117 AB119 AB127

Adresse (unité foncière)
1434 ROUTE NATIONALE (PARCELLE AB101)

Voie à proximité (< 50 m)

Complément ou autre adresse

Propriétaire

Propriétaire (liste)
MARTIN/LAURENT AUGUSTE FERNAND

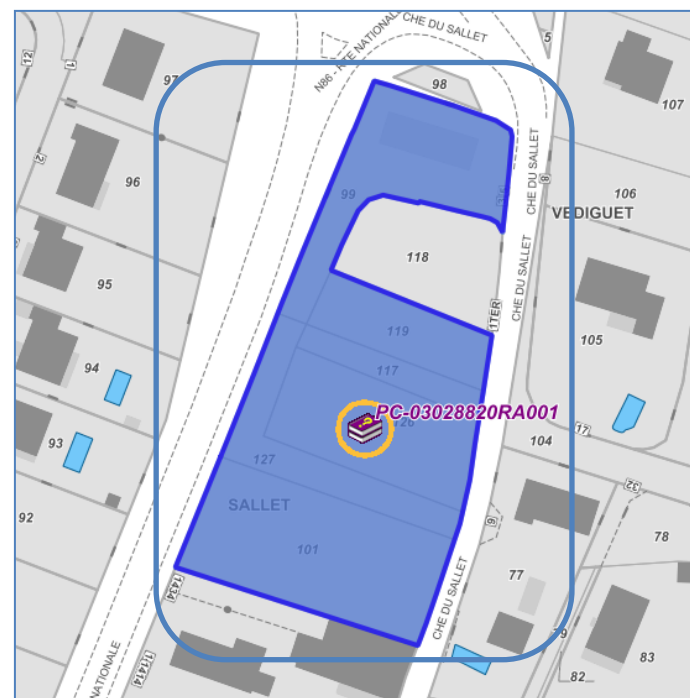
Titre Dénomination *

MONSIEUR MARTIN LAURENT AUGUSTE FERNAND

Adresse *
LE SALLET 1414 N 86 30200 SAINT-NAZAIRE

Observations

Modifier la géométrie Sauvegarder





III – Gestion des dossiers d'urbanisme

E – Mise à jour des données

Mettre à jour un dossier d'urbanisme

Dossier d'urbanisme

Dépôt du dossier * Objet * Demandeur(s) * Alignement * Cadastre *

Avis Arrêté/Décision Annulation * Travaux/Contrôle Mise à jour

Coordonnées

ID
23948

Commune *
SAINT-NAZAIRE (30288)

Type *
PC - PERMIS DE CONSTRUIRE

Numéro *
03028820RA001

Date dépôt dossier *
2020-07-01

Délai réponse *
2 MOIS

Date limite rejet *
2020-09-01

Formulaire cerfa (*.pdf)
Aucun fichier disponible Ajouter...

Plan(s) (*.pdf)
Aucun fichier disponible Ajouter...

Annexe(s) (*.pdf)
Aucun fichier disponible Ajouter...

Date demande pièces complémentaires Date dépôt pièces complémentaires

Pièces complémentaires (*.pdf)
Aucun fichier disponible Ajouter...

Observations

Modifier la géométrie Sauvegarder

Dossiers d'urbanisme

- Adresses
- Communes
- Dessins
- Dossiers d'urbanisme**
- Lieu-dits
- Parcelles
- Voies

Dossier d'urbanisme	
ID	23948
Commune	SAINT-NAZAIRE (30288)
Parcelle	AB126
Adresse	1434 ROUTE NATIONALE
Type	PC
Numero	03028820RA001
Nature	HABITAT
Objet	PANNEAUX PHOTOVOLTAIQUES
Depot	2020-07-01



III – Gestion des dossiers d'urbanisme

E – Mise à jour des données

Mettre à jour un dossier d'urbanisme

Avis des autorités compétentes et arrêté/décision de l'autorité territoriale

Dossier d'urbanisme

Dépôt du dossier* Objet* Demandeur(s)* Alignement* Cadastre*

Avis Arrêté/Décision Annulation* Travaux/Contrôle Mise à jour

Coordonnées

ID
23948

Raccordement réseaux eau potable
FAVORABLE

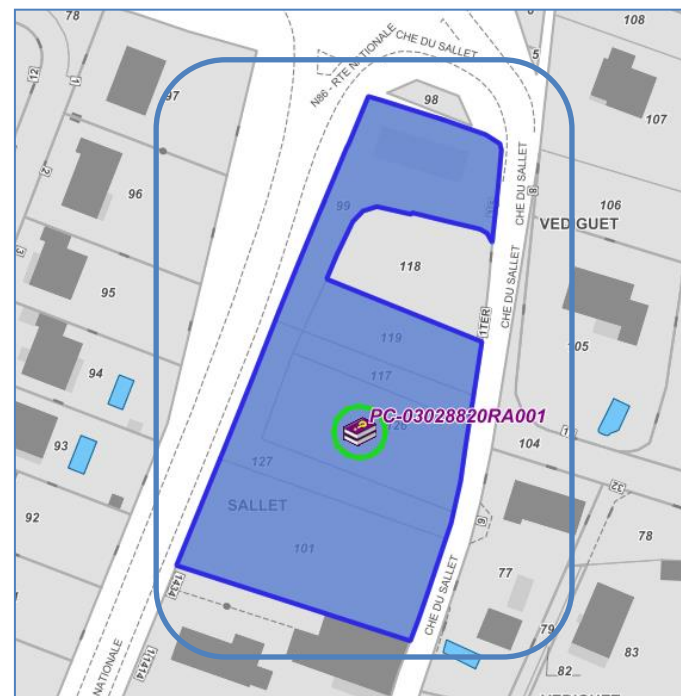
Raccordement réseaux eaux usées
FAVORABLE

Projet couvert par défense incendie
FAVORABLE AVEC RESERVE

Avis (*.pdf)
Aucun fichier disponible Ajouter...

Observations

Modifier la géométrie Sauvegarder





III – Gestion des dossiers d'urbanisme

E – Mise à jour des données

Mettre à jour un dossier d'urbanisme

Travaux et contrôle de la Mairie

Dossier d'urbanisme ✕

Dépôt du dossier * Objet * Demandeur(s) * Alignement * Cadastre *

Avis Arrêté/Décision Annulation * Travaux/Contrôle Mise à jour

Coordonnées

ID
23948

Déclaration d'Ouverture de Chantier (*.pdf)
Aucun fichier disponible Ajouter...

Date DOC
27/08/2020

Déclaration Attestant l'Achèvement Conforme des Travaux (*.pdf)
Aucun fichier disponible Ajouter...

Date DAACT
29/08/2020

Contrôle Mairie

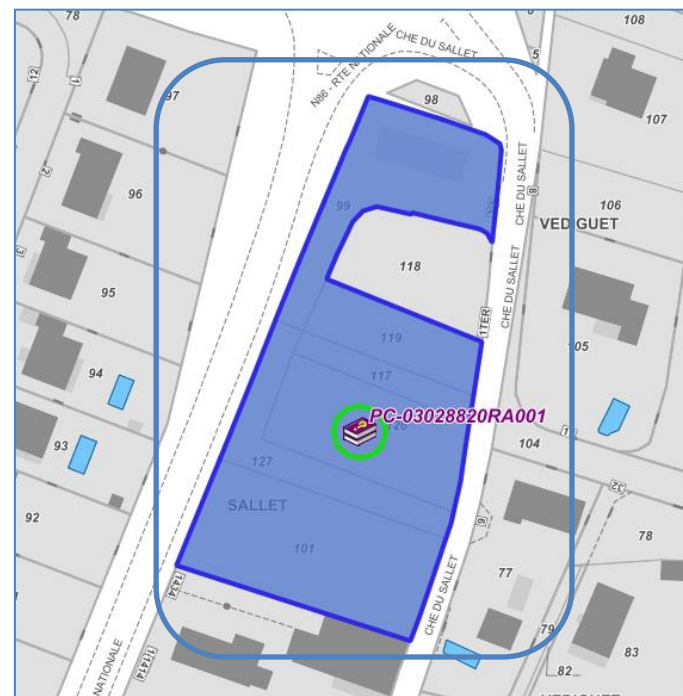
Date
20/09/2020

Conformité travaux
OUI

Accès handicapés
NON

Observations

Modifier la géométrie
Sauvegarder





III – Gestion des dossiers d'urbanisme

E – Mise à jour des données

Mettre à jour un dossier d'urbanisme

Annuler une demande de dossier d'urbanisme

Dossier d'urbanisme ✕

Dépôt du dossier *
Objet *
Demandeur(s) *
Alignement *
Cadastre *

Avis
Arrêté/Décision
Annulation *
Travaux/Contrôle
Mise à jour

Coordonnées

ID
23948

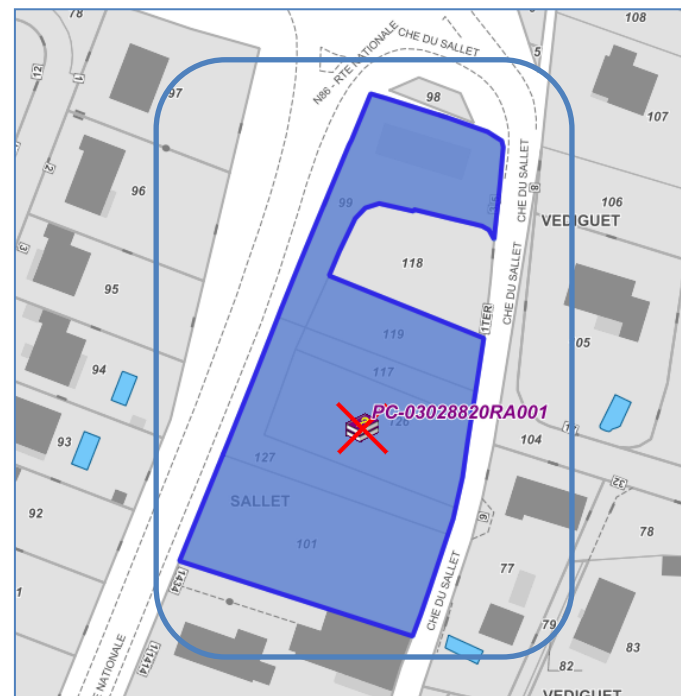
Permis annulé *

Date annulation

Arrêté
 Ajouter...

Observations

+ Modifier la géométrie
➔ Sauvegarder



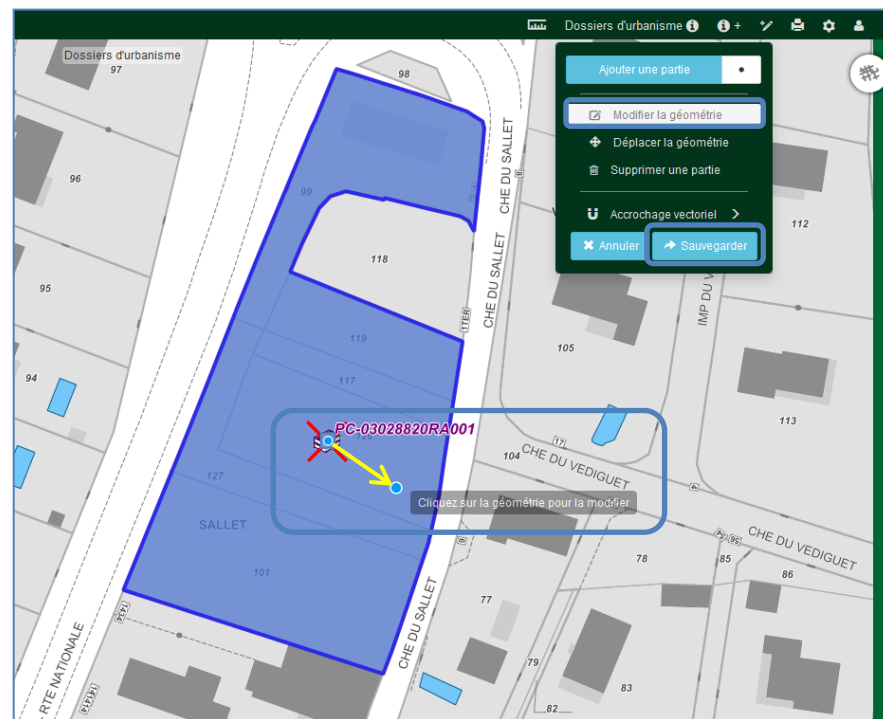
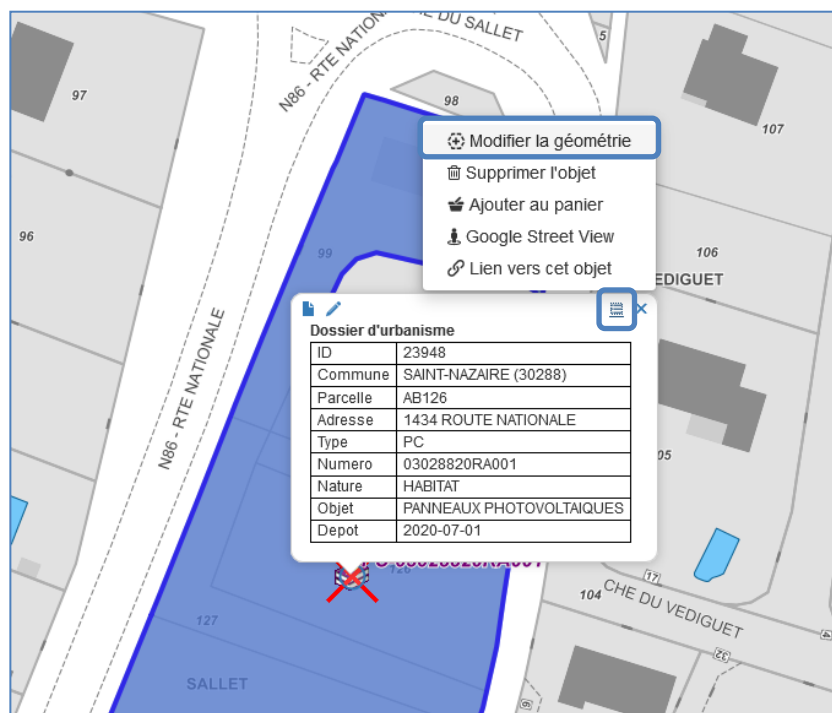


III – Gestion des dossiers d'urbanisme

E – Mise à jour des données

Mettre à jour un dossier d'urbanisme

Déplacer un dossier d'urbanisme sur le plan





III – Gestion des dossiers d'urbanisme

E – Mise à jour des données

Supprimer un dossier d'urbanisme

Supprimer définitivement cet objet de la base de données ?

Annuler Confirmer

Dossiers d'urbanisme

- Adresses
- Communes
- Dessins
- Dossiers d'urbanisme
- Lieudits
- Parcelles
- Voies

Modifier la géométrie

Supprimer l'objet

Ajouter au panier

Google Street View

Lien vers cet objet

Dossier d'urbanisme

ID	23948
Commune	SAINT-NAZAIRE (30288)
Parcelle	AB126
Adresse	1434 ROUTE NATIONALE
Type	PC
Numero	03028820RA001
Nature	HABITAT
Objet	PANNEAUX PHOTOVOLTAIQUES
Depot	2020-07-01



III – Gestion des dossiers d'urbanisme

F - Exercices

PHASE 1 : DEPOT DU DOSSIER	
DOSSIER 1	
Numéro	03028813RA0001
Commune	Saint-Nazaire
Type	Permis de construire (maison individuelle)
Nature de la demande	Habitat
Objet de la demande	MAISON INDIVIDUELLE
Parcelle(s)	AL190
Demandeur	TEISSIER Geneviève
Adresse demandeur	1 rue des Jardins - 30200 Vénéjan
Date de dépôt	Date du jour moins 1 mois
Délai de réponse	3 mois
Emprise au sol (m²)	210
Plancher densité (m²)	146
Plancher taxable (m²)	176

PHASE 1 : DEPOT DU DOSSIER	
DOSSIER 3	
Numéro	03028813RA0003
Commune	Saint-Nazaire
Type	Certificat d'urbanisme (type A)
Nature de la demande	Habitat
Objet de la demande	MAISON INDIVIDUELLE
Parcelle(s)	AL199 AL200
Demandeur	MAGLOIRE Jacquit
Adresse demandeur	5bis allée des Oliviers - 30200 Tresques
Date de dépôt	Date du jour moins 2 mois
Délai de réponse	3 mois
Emprise (m²)	125
Plancher densité (m²)	94
Plancher taxable (m²)	114

PHASE 1 : DEPOT DU DOSSIER	
DOSSIER 5	
Numéro	03028813RA0005
Commune	Saint-Nazaire
Type	Permis d'aménager
Nature de la demande	Agriculture
Objet de la demande	HANGAR
Parcelle(s)	AL26 AL44
Demandeur	MERCADIER Jean-Marie
Adresse demandeur	48 chemin de la Combe - 30200 Saint-Gervais
Date de dépôt	Date du jour moins 4 mois
Délai de réponse	6 mois
Emprise (m²)	950
Plancher densité (m²)	754
Plancher taxable (m²)	884

PHASE 2 : DECISION DE LA MAIRIE	
DOSSIER 1	
Date de l'arrêté/décision	Date du jour
Acceptation de la demande	OUI
Raccordement aux réseaux d'eau potable	F
Raccordement aux réseaux d'eaux usées	F
Défense incendie	D

PHASE 2 : DECISION DE LA MAIRIE	
DOSSIER 3	
Date de l'arrêté/décision	Date du jour
Acceptation de la demande	OUI

PHASE 2 : DECISION DE LA MAIRIE	
DOSSIER 5	
Date de l'arrêté/décision	Date du jour
Acceptation de la demande	OUI
Raccordement aux réseaux d'eau potable	Non concerné
Raccordement aux réseaux d'eaux usées	Non concerné
	Favorable avec réserve

PHASE 3 : TRAVAUX	
DOSSIER 1	
Date de dépôt de la DOC	D
Date de dépôt de la DAACT	D
Accès handicapés	O
Date de contrôle de la Mairie	D
Conformité des travaux	O

PHASE 1 : DEPOT DU DOSSIER	
DOSSIER 2	
Numéro	03028813RA0002
Commune	Saint-Nazaire
Type	Déclaration préalable
Nature de la demande	Habitat
Objet de la demande	GARAGE CLOTURE
Parcelle(s)	AL193
Demandeur	PRADIER Michel
Adresse demandeur	3 rue de la Rose - Saint-Nazaire
Date de dépôt	Date du jour moins 1 mois
Délai de réponse	2 mois
Emprise au sol (m²)	82
Plancher densité (m²)	53
Plancher taxable (m²)	63

PHASE 3 : TRAVAUX	
DOSSIER 2	
Date de dépôt de la DOC	D
Date de dépôt de la DAACT	D
Accès handicapés	O
Date de contrôle de la Mairie	D
Conformité des travaux	O

PHASE 1 : DEPOT DU DOSSIER	
DOSSIER 4	
Numéro	03028813RA0004
Commune	Saint-Nazaire
Type	Permis de démolir
Nature de la demande	Activité
Objet de la demande	SUPERMARCHÉ
Parcelle(s)	AL183
Demandeur	SARL AUCHAN & ASSOCIES
Adresse demandeur	1 rue de la République - 75250 Paris
Date de dépôt	Date du jour moins 6 mois
Délai de réponse	1 an
Emprise (m²)	2350
Plancher densité (m²)	1587
Plancher taxable (m²)	2097

TRAVAUX	
DOSSIER 5	
Date du jour plus 3 mois	
Date du jour plus 5 mois	
NON	
Date du jour plus 6 mois	
NON (hauteur de la construction non respectée : > 8.50 m)	

PHASE 2 : DECISION DE LA MAIRIE	
DOSSIER 2	
Date de l'arrêté/décision	Date du jour
Acceptation de la demande	OUI
Raccordement aux réseaux d'eau potable	Non concerné
Raccordement aux réseaux d'eaux usées	Non concerné
Défense incendie	Favorable

PHASE 3 : TRAVAUX	
DOSSIER 2	
Date de dépôt de la DOC	Date du jour plus 1 mois
Date de dépôt de la DAACT	Date du jour plus 2 mois
Accès handicapés	NON
Date de contrôle de la Mairie	Date du jour plus 3 mois
Conformité des travaux	NON (superficie non respectée : > 63 m²)

PHASE 2 : DECISION DE LA MAIRIE	
DOSSIER 4	
Date de l'arrêté/décision	Date du jour
Acceptation de la demande	OUI
Raccordement aux réseaux d'eau potable	Favorable
Raccordement aux réseaux d'eaux usées	Favorable
Défense incendie	Favorable avec réserve

PHASE 3 : TRAVAUX	
DOSSIER 4	
Date de dépôt de la DOC	Date du jour plus 6 mois
Date de dépôt de la DAACT	Date du jour plus 1 an
Accès handicapés	OUI
Date de contrôle de la Mairie	Date du jour plus 2 ans
Conformité des travaux	OUI



III – Gestion des dossiers d'urbanisme

G – Consultation des données (module cadastre)

Fiche descriptive de parcelle

MODULE CADASTRE

Carte Formulaire

Rapport en un clic

Choisissez le type de rapport et cliquez sur une parcelle pour voir le rapport

Fiche descriptive Relevé de propriété Fiche d'urbanisme

Recherche avancée

UTILISER LA SELECTION

Ajouter au panier Remplacer panier Effacer la sélection

Générer un rapport

nazaire Communes

Dessins

Fiche descriptive de la parcelle

Données EXZECO

Ruissellement	Auteur	Fournisseur	Date d'approbation	Fiche	Superficie intersectée
Seuil de surface drainée de 1 à 10 km²	CETE Mediterranee - CETMEF	DGPR/SRNH/BRM	2011-08-30	Voir la fiche	100%

Zones AOC viticoles

Type	Commentaires	Superficie intersectée
AOC_CDR	Zone AOC viticole (Côtes du Rhône)	90%

Zones d'assainissement collectif

Type	Date d'approbation	Commentaire	Règlement	Superficie intersectée
COLLECTIF		Zone en assainissement collectif	Voir le règlement	100%

Certificats d'urbanisme

Parcelle	Type	Numéro	Objet	Date de dépôt	Formulaire	Date d'arrêt/décision	Acceptation
AA185	CU A	03028810RA006	INFORMATION	2010-06-21			

Dossiers d'urbanisme

Parcelle	Type	Numéro	Objet	Date de dépôt	Formulaire	Date d'arrêt/décision	Acceptation
AA185	DP	03028811RA009	AGGRANDISSEMENT TERRASSE	2011-07-28			
AA185	DP	03028811RA001	RENOVATION	2011-03-16			

Classement par ordre chronologique décroissant (du + récent au plus ancien)



III – Gestion des dossiers d'urbanisme

G – Consultation des données (module cadastre)

Fiche d'urbanisme

Fiche de renseignement d'urbanisme

Département: ...
Commune: ...

Parcelle: ...
Section: ...
Contenance: ...
Adresse: ...
Echelle de plan: ...
Date d'émission: ...

Liste des parcelles cadastrales
MERAB
0000 000
SANTO

Adresse: ...
Parcelle: ...
Adresse: NAZAIRE
Longitude: ...
Latitude: ...

Zones
Type: ...
Vocation: ...
Libellé: ...
Date d'approbation: ...
Superficie: ...

Informations cadastrales

Catégorie: RISQUE
Libellé: SEISME : Zone de sismicité (aléas modéré)
Date d'approbation: 2017-03-28
Superficie intersectée: 100%

Données EXZECO
Ruissellement: Seuil de surface drainée de 1 à 10 km²
Auteur: CETE Mediterranee - CETMEF
Fournisseur: DGPR/SRNH/BRM
Date d'approbation: 2011-08-30
Superficie intersectée: 100%

Zones AOC viticoles
Type: AOC_CDR
Commentaires: Zone AOC viticole (Côtes du Rhône)
Superficie intersectée: 90%

Zones d'assainissement collectif
Type: COLLECTIF
Commentaire: Zone en assainissement collectif
Superficie intersectée: 100%

Certificats d'urbanisme
Parcelle: AA185
Type: CU A
Numéro: 03028810RA006
Objet: INFORMATION
Date de dépôt: 2010-06-21

Dossiers d'urbanisme
Parcelle: AA185
Type: DP
Numéro: 03028811RA009
Objet: AGGRANDISSEMENT TERRASSE
Date de dépôt: 2011-07-28

Parcelle: AA185
Type: DP
Numéro: 03028811RA001
Objet: RENOVATION
Date de dépôt: 2011-03-16

MODULE CADASTRE

Carte

Rapport en un clic

Rapport et cliquez sur une parcelle

élévée de propriété

ancée

LA SELECTION

Remplacer le panier

Effacer la sélection

Generer un rapport

Classement par ordre chronologique décroissant (du + récent au plus ancien)



III – Gestion des dossiers d'urbanisme

H – Traitement des données (GTF)

Accès à l'application

www.siig.fr, rubrique « **CONSULTATION EN LIGNE** » / lien « **TRAITEMENT DE DONNEES** »

ou directement : carto.siig.fr

Siig
Syndicat Intercommunal d'Information Géographique

ACCUEIL | LE Siig + | LES PARTENAIRES | CATALOGUE DE DONNÉES | PRÊT DE DONNÉES | CONSULTATION EN LIGNE | LIENS | CONTACT

Le Siig aide 50 communes ainsi que des partenaires publics et privés
 > à gérer les données géo référencées de leur territoire : Cadastre, Documents d'urbanisme
 Photos aérienne, Voirie, Réseaux secs et humides

CONSULTATION EN LIGNE

Consultez en ligne le cadastre, les PLU, les réseaux secs et humides, les photographies aériennes, l'éclairage public, les points de collecte des déchets ménagers, etc. sur l'ensemble du territoire intercommunal du Siig.

- ACCÈS PUBLIC
- ACCÈS SÉCURISÉ
- MOBIL'CARTE
- CARTES EN 1 CLIC !
- ADRESSES
- MON PLAN DE VOIES
- MA VUE 3D
- DOCUMENTS D'URBANISME
- TRAITEMENT DE DONNÉES**

TRAITEMENT DE DONNEES :
 Accès avec nom d'utilisateur et mot de passe sur un des ordinateurs de votre organisme d'appartenance connecté à Internet (Mairie, EPCI, Société publique ou privée)



III – Gestion des dossiers d'urbanisme

H – Traitement des données (GTF)

Demande de traitement / Abonnement à un traitement

Demandes
(exécutées une seule fois)

Abonnements
Quotidiens
Hebdomadaires
Mensuels

Utilisateur : formation0

GTF

Demandes Abonnements Surveillances

Filtre >

Demandes [Ajouter une demande](#) [Supprimer les demandes](#)

✓	ID	Projet FME	Etat	Résultat	Date de la demande	Paramètres	Durée	Priorité
---	----	------------	------	----------	--------------------	------------	-------	----------

20 Page 1 / 1 Aucun élément

Crédits et licence Veremes



III – Gestion des dossiers d'urbanisme

H – Traitement des données (GTF)

Demande de traitement

Possibilité d'envoyer le résultat par mail à d'autres utilisateurs (séparateur « ; »)

pascal.tartampion@free.fr;
gregory.martin@yahoo.fr

Année de dépôt du dossier (vide = toutes les années) :
2008

Type(s) de demandes :
AT - Autorisations de Travaux - ERP
CU - Certificats d'Urbanisme
DP - Déclarations Préalables
PA - Permis d'Aménager
PC - Permis de Construire
PD - Permis de Démolir
DT - Déclarations de Travaux - antérieurs a 2008
LT - Lotissements - antérieurs a 2008

Etat(s) des demandes :
Demandes en cours d'instruction
Demandes acceptées par arrêté ou décision de la Mairie
Demandes acceptées tacitement
Demandes rejetées
Demandes annulées

Demander



III – Gestion des dossiers d'urbanisme

H – Traitement des données (GTF)

Demande de traitement

Demandes											Ajouter une demande	Supprimer les demandes
✓	ID	Projet FME	Etat	Résultat	Date de la demande	Paramètres	Durée	Priorité	Notification	Copie à		
✓	152...	URBANISME : Liste des demandes de dossiers d'urbanisme	●		14/08/2020 10:59:34	⚙️		Au plus tôt P1	Toujours			



Demandes											Ajouter une demande	Supprimer les demandes
✓	ID	Projet FME	Etat	Résultat	Date de la demande	Paramètres	Durée	Priorité	Notification	Copie à		
✓	152...	URBANISME : Liste des demandes de dossiers d'urbanisme	●		14/08/2020 11:07:02	⚙️	00:00:07	Au plus tôt P1	Toujours			

Transfert du fichier par courriel
une fois le traitement terminé



[GTF]-URBANISME : Liste des demandes de dossiers d'urbanisme - Traitement réussi

SiiG GTF <gttf@siiig.fr>

Envoyé : ven. 14/08/2020 11:08

À : dconstant@siiig.fr

Message Dossier_d_urbanisme.xls

Bonjour,

Votre demande n°152584 pour le traitement URBANISME : Liste des demandes de dossiers d'urbanisme a bien été exécutée.

Le résultat est disponible en pièce jointe

Ce message a été envoyé par un automate. Merci de ne pas y répondre.



A	B	C	D	E
Commune	Code INSEE	Type	Numero dossier	Parcelles adresse
SAINT-NAZAIRE	50288	PC	03028814RA002	SALLET
SAINT-NAZAIRE	50288	PC	03028814RA003	SALLET
SAINT-NAZAIRE	50288	PC	03028811RA002	RUE DU CHATEAU 30630 VERFEUIL
SAINT-NAZAIRE	50288	PC	03028811RA001	QUARTIER LA PISE 30330 SAINT NAZAIRE
SAINT-NAZAIRE	50288	PC IND	03028814RA001	LE CLAUZET
SAINT-NAZAIRE	50288	PC	03028814RA006	LANDAS
SAINT-NAZAIRE	50288	PC	03028814RA008	LANDAS
SAINT-NAZAIRE	50288	PC IND	03028813RA002	IMPASSE DE MALPASSET 30200 SAINT NAZAIRE
SAINT-NAZAIRE	50288	PC IND	03028815RA003	CHEMIN DE VALAURIE 30200 SAINT NAZAIRE
SAINT-NAZAIRE	50288	PC	03028815RA001	71 CHE DU LANDAS 30200 SAINT-NAZAIRE
SAINT-NAZAIRE	50288	PC	03028815RA003	71 CHE DU LANDAS 30200 SAINT-NAZAIRE
SAINT-NAZAIRE	50288	PC	03028813RA006	498 CHE DU LANDAS 30200 SAINT-NAZAIRE
SAINT-NAZAIRE	50288	PC	03028815RA002	2842 RTE NATIONALE 30200 SAINT-NAZAIRE
SAINT-NAZAIRE	50288	PC	03028814RA007	27 R DU BOSQUET 30200 SAINT-NAZAIRE
SAINT-NAZAIRE	50288	PC	03028815RA003	16 CHEMIN DE LA COMBE DU LANDAS 30200 SAINT NAZAIRE
SAINT-NAZAIRE	50288	PC MOD	03028812RA003-1	16 CHE DE LA COMBE DU LANDAS 30200 SAINT-NAZAIRE
SAINT-NAZAIRE	50288	PC	03028814RA005	102 IMPASSE DE MALPASSET



III – Gestion des dossiers d'urbanisme

H – Traitement des données (GTF)

Abonnement à un traitement

The screenshot shows the 'Ajouter abonnement' (Add subscription) form in the GTF application. The form includes the following fields and options:

- Date de demande**: (Empty field)
- Actif ?**: Radio buttons for 'Oui' (selected) and 'Non'.
- Catégorie**: Dropdown menu set to 'URBANISME'.
- Projet FME**: A list of projects, with 'URBANISME : Liste des demandes de dossiers d'urbanisme' selected and circled in red.
- Période d'abonnement**: Dropdown menu set to 'Toutes les semaines (le lundi à 23h)', which is also circled in red.
- Envoyer un e-mail de notification**: Checked.
- Envoyer une copie de l'abonnement à**: Text input containing 'pascal.tartat@veremes.com' and 'gregory.martin@veremes.com'.
- Demander**: A blue button at the bottom right of the form, circled in red.

Annotations and callouts:

- A red circle highlights the 'Ajouter un abonnement' button in the top right of the main interface.
- A blue arrow points from the 'Ajouter un abonnement' button to the 'Ajouter abonnement' form.
- A red circle highlights the 'URBANISME : Liste des demandes de dossiers d'urbanisme' option in the 'Projet FME' list.
- A red circle highlights the 'URBANISME : Liste des demandes de dossiers d'urbanisme' option in the 'Période d'abonnement' dropdown.
- A red circle highlights the 'Toutes les semaines (le lundi à 23h)' option in the 'Période d'abonnement' dropdown.
- A blue arrow points from the 'Demander' button to the 'URBANISME : Liste des demandes de dossiers d'urbanisme en cours d'instruction' option in the 'Période d'abonnement' dropdown.
- A text box on the left states: 'Possibilité d'envoyer le résultat par mail à d'autres utilisateurs (séparateur « ; »)'. A blue arrow points from this box to the email input field.



III – Gestion des dossiers d'urbanisme

H – Traitement des données (GTF)

Abonnement à un traitement

Abonnements									
✓	ID	Traitement	Actif	Date de demande	Paramètres	Période	Notification	Copie à	
✓	152...	URBANISME : Liste des demandes de dossiers d'urbanisme en cours d'instruction	✓	14/08/2020 11:25:50	⚙️	Toutes les semaines (le lundi à 23h)	Toujours	Tous les 3 mois (le 1er du mois à 1 h)	



[GTF]- URBANISME : Liste des demandes de dossiers d'urbanisme en cours d'instruction
 SiiG GTF <gtf@siiig.fr>
 Envoyé : ven. 14/08/2020 11:08
 À : dconstant@siiig.fr

Message Dossier_d_urbanisme.xls

Bonjour,

Votre demande n°152584 pour le traitement URBANISME : Liste des demandes de dossiers d'urbanisme en cours d'instruction : a bien été exécutée.

Le résultat est disponible en pièce jointe

Ce message a été envoyé par un automate. Merci de ne pas y répondre.



A	B	C	D	E
Commune	Code INSEE	Type	Número dossier	Parcelles adresse
SAINT-NAZAIRE	30288	PC	03028814RA002	SALLET
SAINT-NAZAIRE	30288	PC	03028814RA003	SALLET
SAINT-NAZAIRE	30288	PC	03028811RA002	RUE DU CHATEAU 30630 VERFEUIL
SAINT-NAZAIRE	30288	PC	03028811RA001	QUARTIER LA PISE 30330 SAINT-NAZAIRE
SAINT-NAZAIRE	30288	PC IND	03028814RA001	LE CLAUZET
SAINT-NAZAIRE	30288	PC	03028814RA006	LANDAS
SAINT-NAZAIRE	30288	PC	03028814RA008	LANDAS
SAINT-NAZAIRE	30288	PC IND	03028813RA002	IMPASSE DE MALPASSET 30200 SAINT-NAZAIRE
SAINT-NAZAIRE	30288	PC IND	03028813RA003	CHEMIN DE VALAURIE 30200 SAINT-NAZAIRE
SAINT-NAZAIRE	30288	PC	03028815RA001	71 CHE DU LANDAS 30200 SAINT-NAZAIRE
SAINT-NAZAIRE	30288	PC	03028815RA003	71 CHE DU LANDAS 30200 SAINT-NAZAIRE
SAINT-NAZAIRE	30288	PC	03028813RA006	498 CHE DU LANDAS 30200 SAINT-NAZAIRE
SAINT-NAZAIRE	30288	PC	03028813RA002	2842 RTE NATIONALE 30200 SAINT-NAZAIRE
SAINT-NAZAIRE	30288	PC	03028814RA007	27 R DU BOSQUET 30200 SAINT-NAZAIRE
SAINT-NAZAIRE	30288	PC	03028812RA003	16 CHEMIN DE LA COMBE DU LANDAS 30200 SAINT-NAZAIRE
SAINT-NAZAIRE	30288	PC MOD	03028812RA003-1	16 CHE DE LA COMBE DU LANDAS 30200 SAINT-NAZAIRE
SAINT-NAZAIRE	30288	PC	03028814RA005	102 IMPASSE DE MALPASSET