



# Formation VMap

## Module « Voirie, Circulation »

**Formation à l'utilisation du module  
« Voirie, Circulation » de l'application de  
cartographie en ligne du SiiG : VMap**

<https://www.siiG.fr/fr/documentation-diverses.php>





# Formation VMap

## Module « Voirie, Circulation »

### Sommaire

- **III. Gestion de la voirie, circulation**
  - **A. Introduction**
  - **B. Accès au module**
  - **C. Consultation des données**
    - Consulter un arrêté
    - Consulter un tronçon de voie
    - Consulter un équipement de voirie
    - Consulter une signalisation horizontale ponctuelle
    - Consulter une signalisation verticale (panneau)
  - **D. Mise à jour des données**
    - Créer un arrêté
    - Créer une signalisation verticale
    - Créer une signalisation horizontale ponctuelle
    - Créer une signalisation horizontale linéaire
    - Créer une signalisation horizontale surfacique
    - Créer un équipement
    - Mettre à jour un élément (exemple d'un arrêté)
    - Mettre à jour un tronçon de voie
    - Supprimer un élément (exemple d'un arrêté)
  - **E. Exercices**
  - **F. Consultation des données (cartes en 1 clic)**
  - **G. Traitement des données (GTF)**

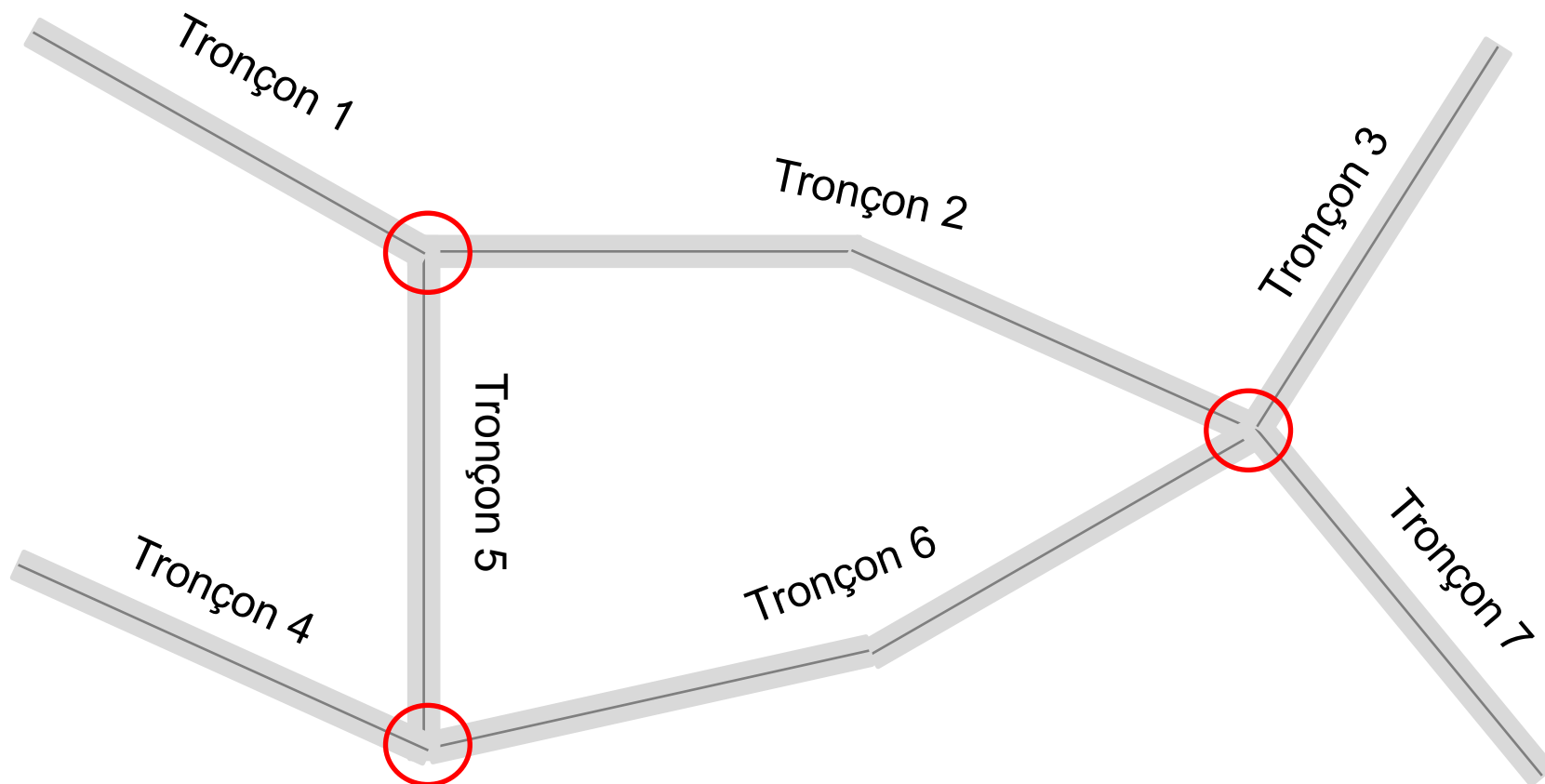




# III – Gestion de la voirie, circulation

## A – Introduction

Tronçons : d'un carrefour à un autre carrefour






# III – Gestion la voirie, circulation

## A – Introduction

Tronçons : chaussée et trottoirs



► Sens de saisie = sens de numérotation des entrées d'habitations

◄ ► Sens de circulation (double sens)



# III – Gestion de la voirie, circulation

## A – Introduction

### Saisie des arrêtés

- Arrêtés de voirie (arrêtés temporaires correspondant aux travaux)
- Arrêtés permanents (arrêtés illimités dans le temps)
- Arrêtés de police de roulage (stationnements, déviations, etc.)
  - Arrêtés à venir (date d'entrée en vigueur non atteinte)
  - Arrêtés en cours
  - Arrêtés passés (date de fin d'arrêtée dépassée)
  - Arrêtés archivés (> 1 an)





# III – Gestion la voirie, circulation

## A – Introduction

### Saisie des éléments de voirie, circulation

- Equipements (passages bateau, ralentisseurs, etc.)
- Signalisation horizontale ponctuelle, linéaire ou surfacique (marquages au sol)
- Signalisation verticale (panneaux)





# III – Gestion de la voirie, circulation

## B – Accès au module

Carte « Voirie, Circulation »

Volet latéral gauche



The screenshot shows a web interface for managing maps. At the top, there is a green header with 'CARTES' and a dropdown arrow. Below the header, there are two search filters: 'Voirie' and 'voi'. A search result is displayed below the filters, showing a card with a traffic light and road sign icon, labeled 'Voirie, Circulation'. A green button labeled 'GESTION DES CARTES' is located at the bottom of the interface. Two callout boxes with arrows point to the 'CARTES' header and the 'voi' search box, labeled 'Filtrage des cartes par rubrique' and 'Filtrage des cartes par mot clé' respectively.



# III – Gestion de la voirie, circulation

## B – Accès au module

### Carte « Voirie, Circulation »

**Table des matières**

- Voie : Accès handicapés
- Voie : Agglomération
- Voie : Arrêtés
- Voie : Arrêtés archivés
- Voie : Classement admin...
- Voie : Domaine
- Voie : Equipements
- Voie : Signalisation
- Voie : Stationnements payants
- Voie : Travaux
- Voie : Tronçons
- Voie : Trottoirs
- Voie : Voies cyclables

**Légende**

**Arrêtés de voirie**

- Arrêtés passés
- Arrêtés en cours
- Arrêtés à venir

**Equipements**

- Bornes de recharge électrique
- Passages bateaux
- Ralentisseurs (cassis)
- Ralentisseurs (coussins berlinois)
- Ralentisseurs (dos d'ânes)
- Ralentisseurs (grilles)
- Ralentisseurs (rampes butoires)

**Signalisation horizontale**

- Stationnements
- Stationnements autobus
- Stationnements campings cars
- Stationnements handicapés
- Zones de livraisons
- Autres signalisations
- Stationnements
- Stationnements autobus
- Stationnements campings cars
- Stationnements handicapés
- Zones de livraisons
- Autres signalisations
- Passages piétons
- Stationnements handicapés

**Travaux de voirie**

- Travaux

**Tronçons de voies**

- Circulation à sens unique
- Circulation à double sens
- Sens de saisie

**Trottoirs**

- Trottoirs à droite
- Trottoirs à gauche



# III – Gestion de la voirie, circulation

## C – Consultation des données

### Consulter un arrêté

**Arrêté de voirie**

ID  
921

Commune  
SAINT-NAZAIRE

Code INSEE  
30288

Numéro voie  
RUE DES REMPARTS

Nom voie  
RUE DES REMPARTS

Type arrêté  
ARRETE DE VOIRIE

Arrêté archivé  
NON

Numéro  
ARR-2020-0527-1

Objet  
REFECTION DE CHAUSSEE

Date arrêté  
2020-05-27

Entrée en vigueur  
2020-07-20

Fin  
2020-07-31

Arrêté

Observations

---

**Entreprise de travaux**

Adresse

Code postal

Localité

Téléphone

Fax

Mail

---

**Mise à jour**

Création  
dconstant

Mise à jour  
dconstant

Date de création  
2020-07-27

Date de mise à jour  
2020-07-27

**Arrêté de voirie**

ID	921
Commune	SAINT-NAZAIRE (30288)
Nom voie	RUE DES REMPARTS
Numero voie	
Type	ARRETE DE VOIRIE
Archive	NON
Numero	ARR-2020-0527-1
Objet	REFECTION DE CHAUSSEE
Date arrete	27/05/2020
Entree en vigueur	20/07/2020
Fin arrete	31/07/2020

**Arrêté n° ARR-2020-0527-1**  
**Type : ARRETE DE VOIRIE**  
**Début : 20/07/2020**  
**Fin : 31/07/2020**  
**Objet : REFECTION DE CHAUSSEE**

**Arrêtés de voirie**

- Adresses
- Arrêtés de voirie**
- Communes
- Dessins
- Equipements de voirie
- Interventions
- Lieudits
- Parcelles
- Plans de récolement
- Signalisation horizontale linéaire
- Signalisation horizontale ponctuelle
- Signalisation horizontale surfacique
- Signalisation verticale
- Tronçons de voie
- Voies



# III – Gestion de la voirie, circulation

## C – Consultation des données

### Consulter un tronçon de voie

**Tronçon de voie**

ID  
13373

Commune  
SAINT-NAZAIRE

Nom voie  
RUE DE LA BIOUSNE

Nature  
Route à 1 chaussée

Sens circulation  
Double

Classement administratif  
Autre

Agglomération

Nombre voies  
2

Voie cyclable

Observations

---

**Trottoir à gauche**

Présence d'un trottoir à gauche

Largeur (m)

Marche(s)

Obstacle(s)

---

**Trottoir à droite**

Présence d'un trottoir à droite

Largeur (m)

Marche(s)

Obstacle(s)

**Tronçon de voie**

ID	13373
Commune	SAINT-NAZAIRE (30288)
Nom voie	RUE DE LA BIOUSNE
Numero voie	NC
Nature	Route à 1 chaussée
Sens circulation	Double
Classement administratif	Autre
Domaine	
Organisme gestionnaire	
Agglomération	
Nb voies	2
Largeur	4 m

**Tronçons de voie**

- Adresses
- Arrêtés de voirie
- Communes
- Dessins
- Equipements de voirie
- Lieudits
- Parcelles
- Signalisation horizontale linéaire
- Signalisation horizontale ponctuelle
- Signalisation horizontale surfacique
- Signalisation verticale
- Tronçons de voie**
- Voies



# III – Gestion de la voirie, circulation

## C – Consultation des données

### Consulter un équipement de voirie

**Equipement de voirie**

ID  
105

Commune  
SAINT-NAZAIRE

Code INSEE  
30288

Numéro voie  
951

Nom voie  
ROUTE NATIONALE (N86)

Type équipement  
PASSAGE BATEAU

Accès handicapés  
NON

Date installation  
Délai remplacement (années)  
Date remplacement

Rotation (°)  
95

Observations

---

**Arrêté**

Arrêté

Date

Observations

---

**Mise à jour**

Création  
dconstant

Mise à jour  
dconstant

Date de création  
2020-06-17

Date de mise à jour  
2020-06-17

---

**Coordonnées**

**Equipements de voirie**

- Adresses
- Arrêts de voirie
- Communes
- Dessins
- Equipements de voirie**
- Lieudits
- Parcelles
- Signalisation horizontale linéaire
- Signalisation horizontale ponctuelle
- Signalisation horizontale surfacique
- Signalisation verticale
- Tronçons de voie
- Voies

**Equipement de voirie**

ID	105
Commune	SAINT-NAZAIRE (30288)
Nom voie	ROUTE NATIONALE (N86)
Numero voie	951
Type	PASSAGE BATEAU
Date installation	



# III – Gestion de la voirie, circulation

## C – Consultation des données

Consulter une signalisation horizontale ponctuelle

**Signalisation horizontale ponctuelle**

ID  
810

Commune  
SAINT-NAZAIRE

Code INSEE  
30288

Numéro voie  
946

Nom voie  
ROUTE NATIONALE (N86)

Type signalisation  
PASSAGE PIETONS

Accès handicapés aveugles  
NON

Accès handicapés moteurs  
OUI

Date réfection  
10

Délai réfection (années)

Date réfection suivante

Rotation (°)

Observations

---

**Arrêté**

Arrêté

Date

Observations

---

**Mise à jour**

Création  
dconstant

Mise à jour  
dconstant

Date de création  
2020-06-17

Date de mise à jour  
2020-06-17

---

**Coordonnées**

Voirie, Circulation

Signalisation horizontale ponctuelle

- Adresses
- Arrêtés de voirie
- Communes
- Dessins
- Equipements de voirie
- Lieudits
- Parcelles
- Signalisation horizontale linéaire
- Signalisation horizontale ponctuelle**
- Signalisation horizontale surfacique
- Signalisation verticale
- Tronçons de voie
- Voies

ID	810
Commune	SAINT-NAZAIRE (30288)
Nom voie	ROUTE NATIONALE (N86)
Numero voie	946
Type	PASSAGE PIETONS
Date refection	



# III – Gestion de la voirie, circulation

## C – Consultation des données

### Consulter une signalisation horizontale linéaire

**Signalisation horizontale linéaire**

ID  
91

Commune  
SAINT-NAZAIRE

Code INSEE  
30288

Numéro voie  
1

Nom voie  
RUE DE L'ECOLE

Type signalisation  
STATIONNEMENT

Accès handicapés aveugles

Accès handicapés moteurs

Date réfection

Délai réfection (années)

Date réfection suivante

Stationnement payant

Observations

---

**Arrêté**

Arrêté

Date

Observations

---

**Mise à jour**

Création  
dconstant

Mise à jour  
dconstant

Date de création  
2020-07-27

Date de mise à jour  
2020-07-27

---

**Coordonnées**

[EPSG:4326]-WGS84.LL

**Signalisation horizontale linéaire**

ID	91
Commune	SAINT-NAZAIRE (30288)
Nom voie	RUE DE L'ECOLE
Numero voie	1
Type	STATIONNEMENT
Date refection	

**Signalisation horizontale linéaire**

- Adresses
- Arrêtés de voirie
- Communes
- Dessins
- Equipements de voirie
- Interventions
- Lieudits
- Parcelles
- Plans de récolement
- Signalisation horizontale linéaire**
- Signalisation horizontale ponctuelle
- Signalisation horizontale surfacique
- Signalisation verticale
- Tronçons de voie
- Voies



# III – Gestion de la voirie, circulation

## C – Consultation des données

### Consulter une signalisation horizontale surfacique

The screenshot displays a GIS application interface. On the left, a data table titled 'Signalisation horizontale surfacique' provides details for a specific record. The table includes fields for ID, Commune, Numéro voie, Nom voie, Type signalisation, and Date réfection. A dropdown menu on the right side of the map allows for navigation between different data layers, with 'Signalisation horizontale surfacique' currently selected. The map background shows a street layout with various road types and a highlighted area in light green.

ID	Commune	Code INSEE	Numéro voie	Nom voie	Type signalisation	Accès handicapés aveugles	Accès handicapés moteurs	Date réfection	Délai réfection (années)	Date réfection suivante	Stationnement payant	Observations
52	SAINT-NAZAIRE	30288		PLACE DU VIGUIER	STATIONNEMENT						NON	

**Signalisation horizontale surfacique**

ID	52
Commune	SAINT-NAZAIRE (30288)
Nom voie	PLACE DU VIGUIER
Numero voie	
Type	STATIONNEMENT
Date refection	

- Adresses
- Arrêts de voirie
- Communes
- Dessins
- Equipements de voirie
- Interventions
- Lieudits
- Parcelles
- Plans de récolement
- Signalisation horizontale linéaire
- Signalisation horizontale ponctuelle
- Signalisation horizontale surfacique**
- Signalisation verticale
- Tronçons de voie
- Voies



# III – Gestion de la voirie, circulation

## C – Consultation des données

Consulter une signalisation verticale (panneau)

**Signalisation verticale**

ID	384
Commune	SAINT-NAZAIRE (30288)
Nom voie	ROUTE NATIONALE (N86)
Numero voie	929
Type	SIGNAL D'INTERDICTION
Nature	PERMANENTE
Nom	Stationnement interdit
Code	b6a1
Texte accompagnement	
Date refexion	
Date refexion	
Date refexion	
Rotation (°)	90
Observations	

**Arrêté**

Arrêté

Date

Observations

**Mise à jour**

Création	Mise à jour
dconstant	dconstant
Date de création	Date de mise à jour

**Signalisation verticale**

- Adresses
- Arrêtés de voirie
- Communes
- Dessins
- Equipements de voirie
- Lieudits
- Parcelles
- Signalisation horizontale linéaire
- Signalisation horizontale ponctuelle
- Signalisation horizontale surfacique
- Signalisation verticale**
- Tronçons de voie
- Voies

R AMIRAL BOMPARD

N86

N86-RT



# III – Gestion de la voirie, circulation

## D – Mise à jour des données

Créer un arrêté

Tronçons de voie

Créer un objet

Arrêtés de voirie

Ajouter une partie

Éditer les attributs

Accrochage vectoriel

Sauvegarder

Voirie, circulation

72 73 74 75 76 77 78 80 82 83 84 85 86 87 88 89 91 92 93 178 123 122 118

RUE DES REMPARS

LE VILLAGE

Cliquez pour commencer à dessiner



# III – Gestion de la voirie, circulation

## D – Mise à jour des données

### Créer un arrêté

**Attributs** ✕

Arrêté de voirie \*
Entreprise de travaux

Commune \*

Type arrêté \*

Numéro \*

Objet \*

Date arrêté \*      Entrée en vigueur      Fin  
           

Arrêté (\*.pdf)  
 Ajouter...

Observations

Modifier la géométrie
Sauvegarder



**Attributs** ✕

Arrêté de voirie \*
Entreprise de travaux

Nom

Adresse

Code postal      Localité

Téléphone      Fax      Mail

Modifier la géométrie
Sauvegarder



**\* Saisie obligatoire**





# III – Gestion de la voirie, circulation

## D – Mise à jour des données

Créer un arrêté

\* Saisie obligatoire



Arrêté de voirie ×

Arrêté de voirie \* Adresse Entreprise de travaux Mise à jour

Coordonnées

ID  
926

Nom voie  
1.78m - R DES REMPARTS

Numéro voie  
 

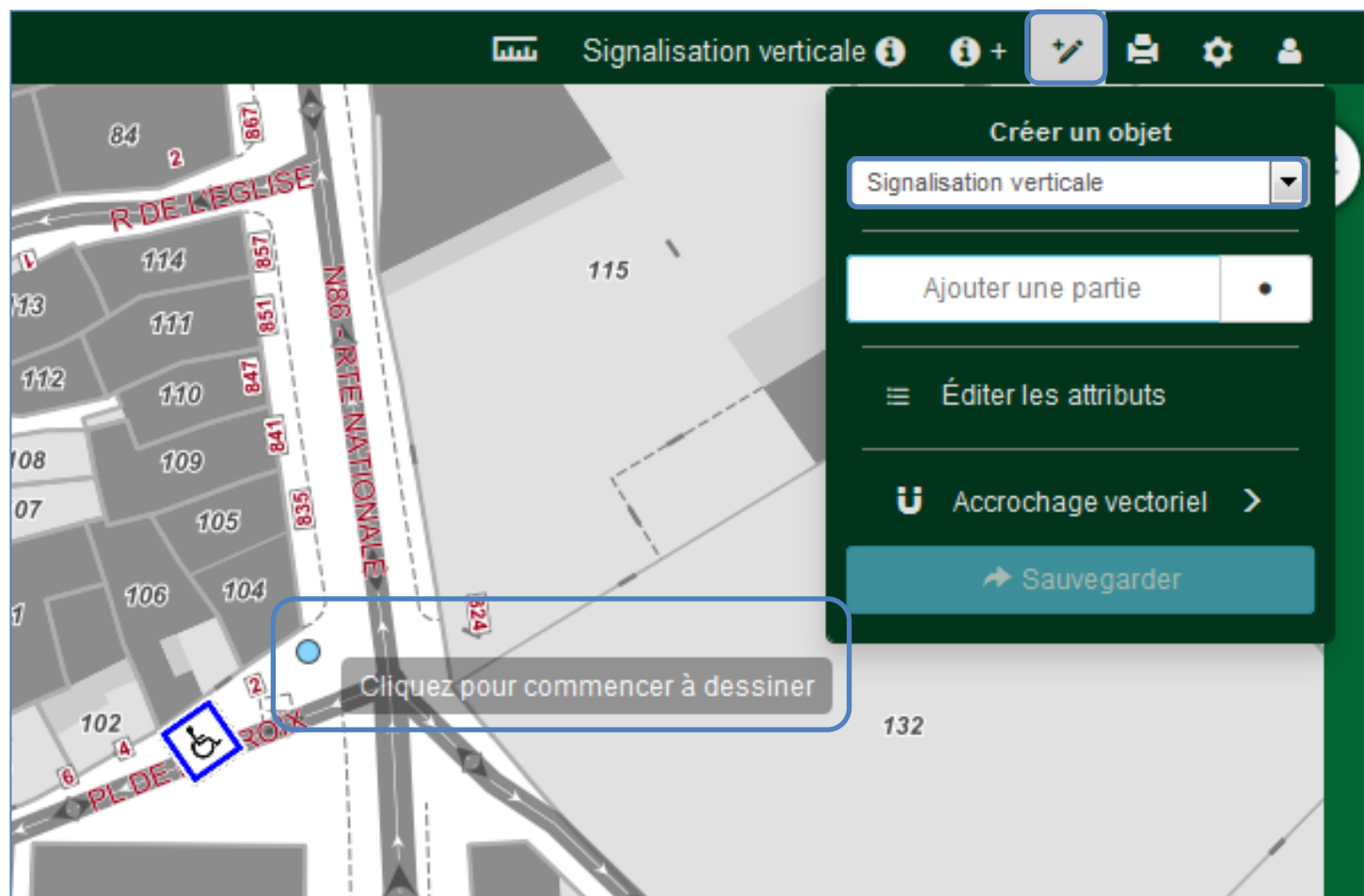
⚙️ Modifier la géométrie
➤ Sauvegarder



# III – Gestion de la voirie, circulation

## D – Mise à jour des données

Créer une signalisation verticale (panneau)





# III – Gestion de la voirie, circulation

## D – Mise à jour des données

Créer une signalisation verticale (panneau)

Attributs

Signalisation \* Arrêté

Commune \*

SAINT-NAZAIRE (30288)

Type signalisation \*

SIGNAL D'INTERSECTION ET DE PRIORITE

Nom (code) \*

Signal de stop (ab4)

Nature \*

PERMANENTE

Texte accompagnement

Date réfection

Délai réfection

Date réfection suivante

Rotation (0-360°) \*

0

Observations

Modifier la géométrie Sauvegarder



Attributs

Signalisation \* Arrêté

Arrêté (\*.pdf)

Aucun fichier disponible Ajouter...

Date

Observations

Modifier la géométrie Sauvegarder



\* Saisie obligatoire





# III – Gestion de la voirie, circulation

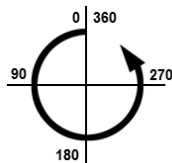
## D – Mise à jour des données

Créer une signalisation verticale (panneau)

\* Saisie obligatoire



Possibilité d'appliquer une rotation au symbole entre 0 et 360° (sens trigonométrique)



### Signalisation verticale

Adresse
Arrêté
Mise à jour

ID  
387

Commune \*  Code INSEE \*

Type signalisation \*

Nom (code) \*

Nature \*

Texte accompagnement

Symbole  
voirie\_signal\_verticale\_ab4

Date réfection

Rotation (0-360°) \*

Observations

### Signalisation verticale

Adresse
Arrêté
Mise à jour

ID  
387

Nom voie

Numéro voie



# III – Gestion de la voirie, circulation

## D – Mise à jour des données

Créer une signalisation horizontale ponctuelle

The screenshot displays a GIS application interface. At the top, a dark green toolbar contains icons for layers, information, and editing. The main map area shows a street network with labels like 'RTE NATIONALE' and 'R DE L'EGLISE'. A 'Créer un objet' (Create object) dialog box is open on the right, with a dropdown menu set to 'Signalisation horizontale ponctuelle'. Below the dropdown are buttons for 'Ajouter une partie', 'Éditer les attributs', 'Accrochage vectoriel', and 'Sauvegarder'. A tooltip 'Cliquez pour commencer à dessiner' is positioned over the map.



# III – Gestion de la voirie, circulation

## D – Mise à jour des données

Créer une signalisation horizontale ponctuelle

Attributs

Signalisation \* Arrêté

Commune \*

SAINT-NAZAIRE (30288)

Type signalisation \*

STATIONNEMENT HANDICAPES

Accès handicapés aveugles NON

Accès handicapés moteurs NON

Date réfection

Délai réfection

Date réfection suivante

Rotation (0-360°) \*

0

Observations

Modifier la géométrie Sauvegarder



Attributs

Signalisation \* Arrêté

Arrêté (\*.pdf)

Aucun fichier disponible Ajouter...

Date

Observations

Modifier la géométrie Sauvegarder



\* Saisie obligatoire



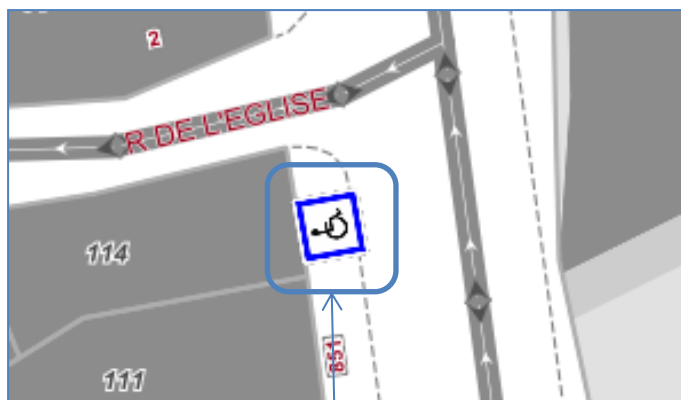


# III – Gestion de la voirie, circulation

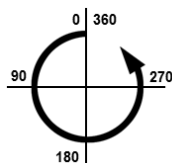
## D – Mise à jour des données

Créer une signalisation horizontale ponctuelle

\* Saisie obligatoire



Possibilité d'appliquer une rotation au symbole entre 0 et 360° (sens trigonométrique)



Signalisation horizontale ponctuelle

Signalisation \* Adresse Arrêté Mise à jour

ID  
811

Commune \* SAINT-NAZAIRE Code INSEE \* 30288

Type signalisation \*  
STATIONNEMENT HANDICAPES

Accès handicapés aveugles NON Accès handicapés moteurs NON

Date réfection Délai réfection Date réfection suivante

Rotation (0-360°) \*  
320

Observations

Signalisation horizontale ponctuelle

Signalisation \* Adresse Arrêté Mise à jour

ID  
811

Nom voie  
05.22m - R-DE L'EGLISE

Numéro voie  
2

Cloner Modifier la géométrie Sauvegarder



# III – Gestion de la voirie, circulation

## D – Mise à jour des données

Créer une signalisation horizontale linéaire

The screenshot shows a GIS application window titled "Signalisation horizontale linéaire". The main map area displays a street network with labels such as "R-DE L'EGLISE" and "R88 - RTE NATIONALE". A blue circle on the map is highlighted with a blue rounded rectangle, and a tooltip indicates a distance of "9.49 m" and the instruction "Cliquez pour commencer à dessiner". On the right side, a dark green panel titled "Créer un objet" contains a dropdown menu set to "Signalisation horizontale linéaire", a button "Ajouter une partie", a button "Éditer les attributs", a button "Accrochage vectoriel" with a right arrow, and a large blue button "Sauvegarder". The top toolbar includes icons for layers, information, a pencil (active), print, settings, and user profile.



# III – Gestion de la voirie, circulation

## D – Mise à jour des données

Créer une signalisation horizontale linéaire

**Attributs** ✕

Signalisation \* Arrêté

Commune \*  
SAINT-NAZAIRE (30288) ▼

Type signalisation \*  
STATIONNEMENT AUTOBUS ▼

Accès handicapés aveugles: NON ▼  
 Accès handicapés moteurs: NON ▼  
 Stationnement payant: NON ▼

Date réfection:   
 Délai réfection:  ▼  
 Date réfection suivante:

Observations

Modifier la géométrie
Sauvegarder



**Attributs** ✕

Signalisation \* Arrêté

Arrêté (\*.pdf)  
Aucun fichier disponible Ajouter...

Date

Observations

Modifier la géométrie
Sauvegarder



\* Saisie obligatoire



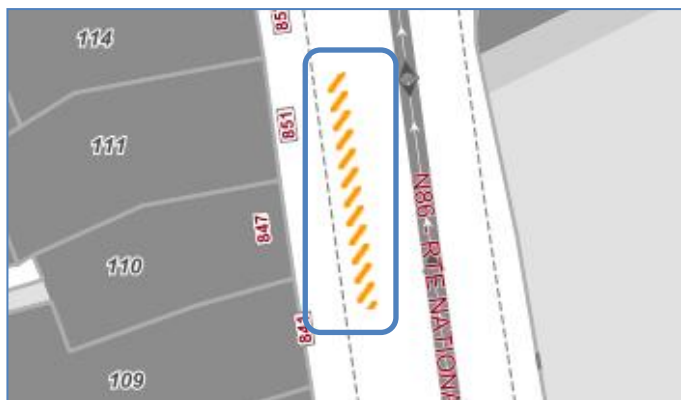


# III – Gestion de la voirie, circulation

## D – Mise à jour des données

Créer une signalisation horizontale linéaire

\* Saisie obligatoire



Signalisation horizontale linéaire

Signalisation \* Adresse Arrêté Mise à jour

ID  
92

Nom voie  
03.44m - RTE NATIONALE (N86)

Numéro voie  
841

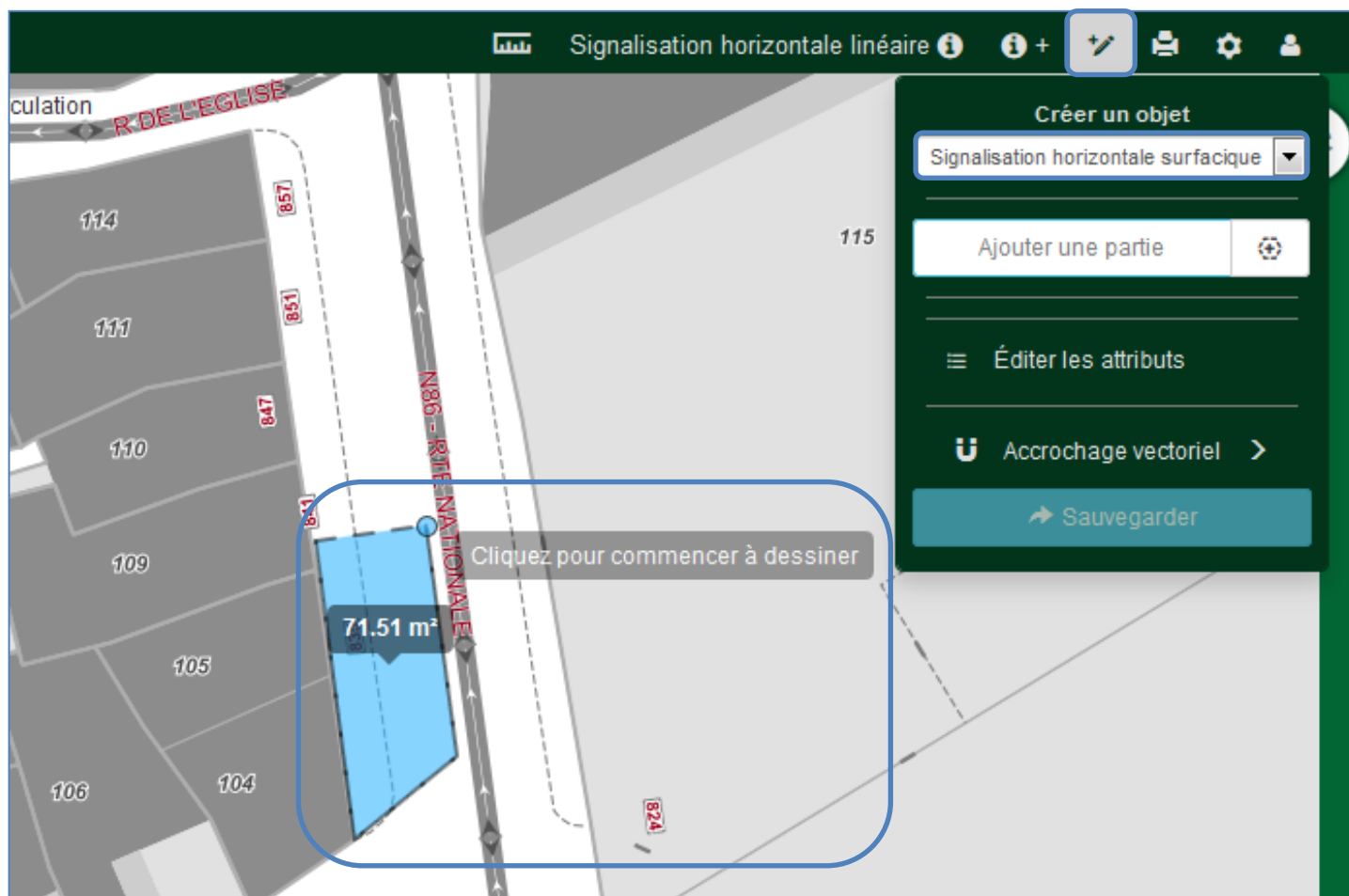
Cloner Modifier la géométrie Sauvegarder



# III – Gestion de la voirie, circulation

## D – Mise à jour des données

Créer une signalisation horizontale surfacique





# III – Gestion de la voirie, circulation

## D – Mise à jour des données

Créer une signalisation horizontale surfacique

**Attributs** ✕

Signalisation \* Arrêté

Commune \*  
SAINT-NAZAIRE (30288) ▼

Type signalisation \*  
ZONE DE LIVRAISON ▼

Accès handicapés aveugles: NON ▼  
 Accès handicapés moteurs: NON ▼  
 Stationnement payant: NON ▼

Date réfection:   
 Délai réfection:  ▼  
 Date réfection suivante:

Observations

Modifier la géométrie
Sauvegarder



**Attributs** ✕

Signalisation \* Arrêté

Arrêté (\*.pdf)  
Aucun fichier disponible Ajouter...

Date

Observations

Modifier la géométrie
Sauvegarder



**\* Saisie obligatoire**



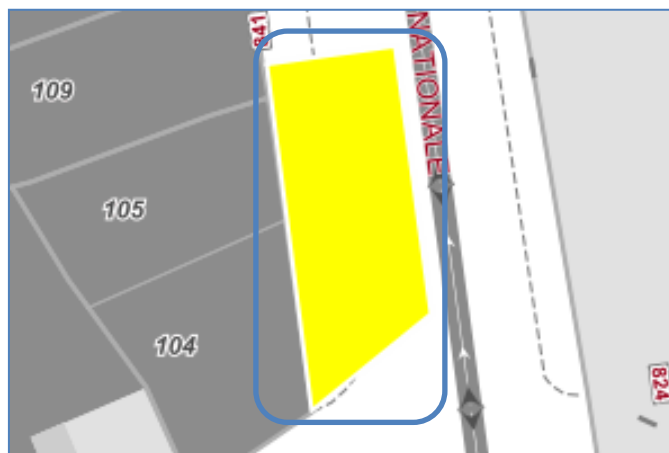


# III – Gestion de la voirie, circulation

## D – Mise à jour des données

Créer une signalisation horizontale surfacique

\* Saisie obligatoire



Signalisation horizontale surfacique

Signalisation \* Adresse Arrêté Mise à jour

ID  
53

Nom voie  
01.12m - RTE NATIONALE (N86)

Numéro voie  
835

Cloner Modifier la géométrie Sauvegarder



# III – Gestion de la voirie, circulation

## D – Mise à jour des données

Créer un équipement de voirie

Voie, circulation

109

105

104

106

102

835

824

N86-RTIE NATIONALE

PL EC LA CROIX

CHE DU

Créer un objet

Equipements de voirie

Ajouter une partie

Modifier la géométrie

Déplacer la géométrie

Supprimer une partie

Éditer les attributs

Accrochage vectoriel

Sauvegarder

Cliquez pour commencer à dessiner



# III – Gestion de la voirie, circulation

## D – Mise à jour des données

### Créer un équipement de voirie

Attributs

Equipement\* Arrêté

Commune\*

SAINT-NAZAIRE (30288)

Type équipement\*

BORNE DE RECHARGE ELECTRIQUE

Accès handicapés

NON

Date installation

Délai remplacement

Date remplacement

Rotation (0-360°)\*

0

Observations

Modifier la géométrie Sauvegarder



Attributs

Equipement\* Arrêté

Arrêté (\*.pdf)

Aucun fichier disponible Ajouter...

Date

Observations

Modifier la géométrie Sauvegarder



\* Saisie obligatoire



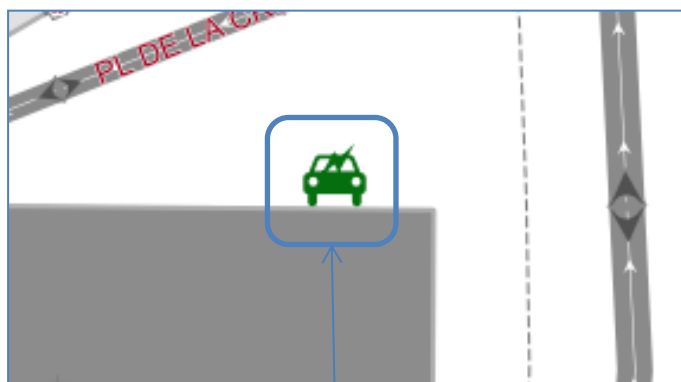


# III – Gestion de la voirie, circulation

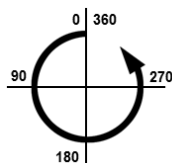
## D – Mise à jour des données

Créer un équipement de voirie

\* Saisie obligatoire



Possibilité d'appliquer une rotation au symbole entre 0 et 360° (sens trigonométrique)



Equipement de voirie

Equipement \* Adresse Arrêté Mise à jour Coordonnées

ID  
106

Commune \* SAINT-NAZAIRE Code INSEE \* 30288

Type équipement \*  
BORNE DE RECHARGE ELECTRIQUE

Accès handicapés  
NON

Date installation Délai remplacement Date remplacement

Rotation (0-360°) \*  
0

Observations

Signalisation horizontale ponctuelle

Signalisation \* Adresse Arrêté Mise à jour

ID  
811

Nom voie  
05.22m - R DE L'EGLISE

Numéro voie  
2

Cloner Modifier la géométrie Sauvegarder



# III – Gestion de la voirie, circulation

## D – Mise à jour des données

Mettre à jour un élément (exemple d'un arrêté)

\* Saisie obligatoire

### Arrêté de voirie

Arrêté de voirie \* Adresse Entreprise de travaux Mise à jour

Coordonnées

ID  
926

Commune \* SAINT-NAZAIRE Code INSEE \* 30288

Type arrêté \* ARRETE DE VOIRIE (TRAVA) Arrêté archivé NON

Numéro \* ARR-20200727-01

Objet \* REFECTION DE CHAUSSEE

Date arrêté \* 2020-07-01 Entrée en vigueur 2020-07-20 Fin 2020-07-31

Arrêté (\*.pdf)  
Aucun fichier disponible [Ajouter...](#)

Observations

[Modifier la géométrie](#) [Sauvegarder](#)

Arrêté de voirie	
ID	926
Commune	SAINT-NAZAIRE (30288)
Nom voie	RUE DES REMPARTS
Numero voie	
Type	ARRETE DE VOIRIE
Archive	NON
Numero	ARR-20200727-01
Objet	REFECTION DE CHAUSSEE
Date arrete	01/07/2020
Entree en vigueur	20/07/2020
Fin arrete	31/07/2020

Arrêté n° ARR-20200727-01  
Type : ARRETE DE VOIRIE  
Début : 20/07/2020  
Fin : 31/07/2020  
Objet : REFECTION DE CHAUSSEE



# III – Gestion de la voirie, circulation

## D – Mise à jour des données

Mettre à jour un tronçon de voie

\* Saisie obligatoire

**Tronçon de voie**

Tronçon \*   Trotoirs   Revêtement   Mise à jour

ID  
13373

Commune \*  
SAINT-NAZAIRE

Code INSEE \*

Nom voie  
RUE DE LA BIOUSNE

Numéro voie  
NC

Nature \*  
ROUTE A 1 CHAUSSEE

Sens circulation \*  
DOUBLE

Class. administratif  
VOIE COMMUNALE

Domaine  
PUBLIC

Organ. gestionnaire  
COMMUNE

Agglomération  
OUI

Nombre voies  
2

Voie cyclable  
NON

Largeur (m)  
4

Observations

Modifier la géométrie   Sauvegarder

Tronçons de voie

- Adresses
- Arrêtés de voirie
- Communes
- Dessins
- Equipements de voirie
- Interventions
- Lieudits
- Parcelles
- Plans de récolement
- Signalisation horizontale linéaire
- Signalisation horizontale ponctuelle
- Signalisation horizontale surfacique
- Signalisation verticale
- Tronçons de voie**
- Voies

Tronçon de voie	
ID	13373
Commune	SAINT-NAZAIRE (30288)
Nom voie	RUE DE LA BIOUSNE
Numero voie	NC
Nature	Route à 1 chaussée
Sens circulation	Double
Classement administratif	Autre
Domaine	
Organisme gestionnaire	
Agglomération	
Nb voies	2
Largeur	4 m



# III – Gestion de la voirie, circulation

## D – Mise à jour des données

Mettre à jour un tronçon de voie

Ajout de trottoirs à gauche et à droite

Tronçon de voie ✕

Tronçon \* Trottoirs Revêtement Mise à jour

ID  
13373

Trottoir à gauche

Largeur (m)

Marche(s) Obstacle(s)

---

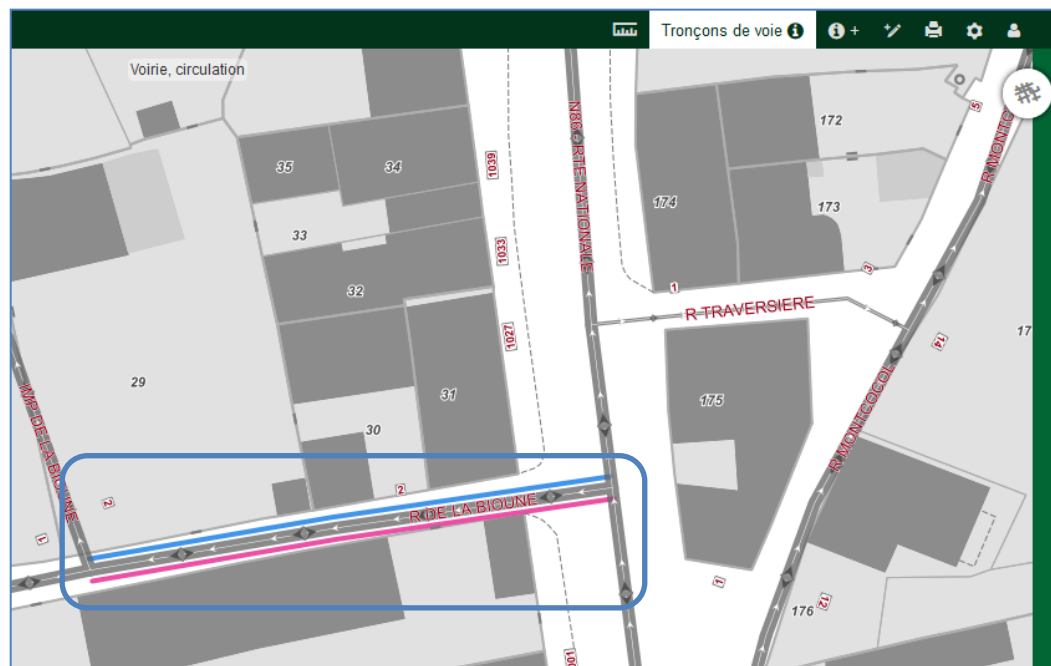
Trottoir à droite

Largeur (m)

Marche(s) Obstacle(s)

+ Modifier la géométrie
➔ Sauvegarder

\* Saisie obligatoire





# III – Gestion de la voirie, circulation

## D – Mise à jour des données

Supprimer un élément (exemple d'un arrêté)

Supprimer définitivement cet objet de la base de données ?

Annuler Confirmer

Modifier la géométrie

Supprimer l'objet

Ajouter au panier

Google Street View

Lien vers cet objet

Arrêtés de voirie

- Adresses
- Arrêtés de voirie
- Communes
- Dessins
- Equipements de voirie
- Interventions
- Lieudits
- Parcelles
- Plans de récolement
- Signalisation horizontale linéaire
- Signalisation horizontale ponctuelle
- Signalisation horizontale surfacique
- Signalisation verticale
- Tronçons de voie
- Voies

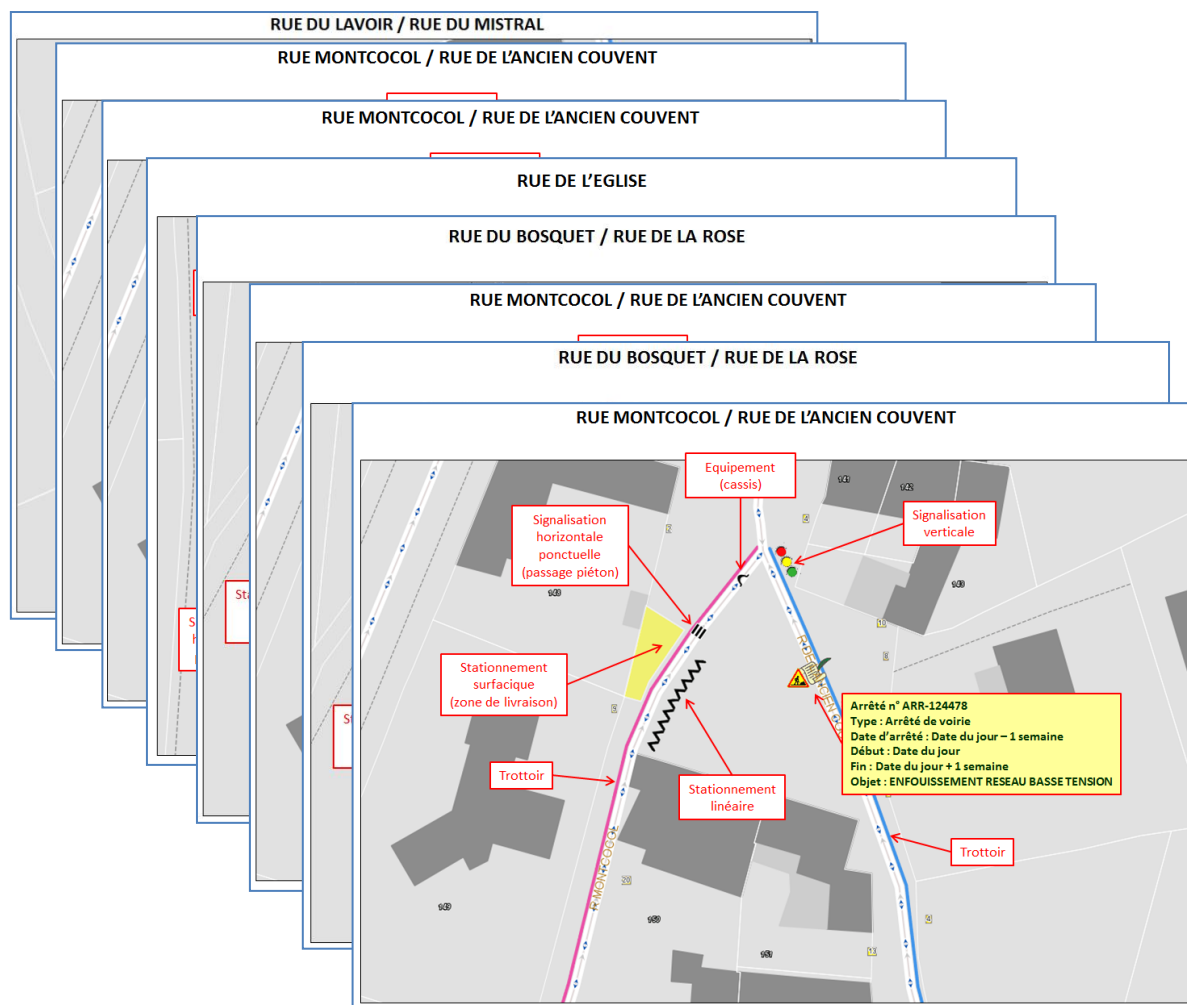
Arrêté de voirie	
ID	926
Commune	SAINT-NAZAIRE (30288)
Nom voie	RUE DES REMPARTS
Numero voie	
Type	ARRETE DE VOIRIE
Archive	NON
Numero	ARR-20200727-01
Objet	REFECTION DE CHAUSSEE
Date arrete	01/07/2020
Entree en vigueur	20/07/2020
Fin arrete	31/07/2020

Arrêté n° ARR-20200727-01  
Type : ARRETE DE VOIRIE  
Début : 20/07/2020  
Fin : 31/07/2020  
Objet : REFECTION DE CHAUSSEE



# III – Gestion de la voirie, circulation

## E – Exercices





# III – Gestion de la voirie, circulation

## F – Consultation des données (cartes en 1 clic)

Cf. [www.siig.fr](http://www.siig.fr), rubrique : **CONSULTATION EN LIGNE**

**CARTES EN 1 CLIC !**

Les cartes en 1 clic permettent de consulter rapidement et simplement les informations publiques directement issues de la base de données du syndicat.

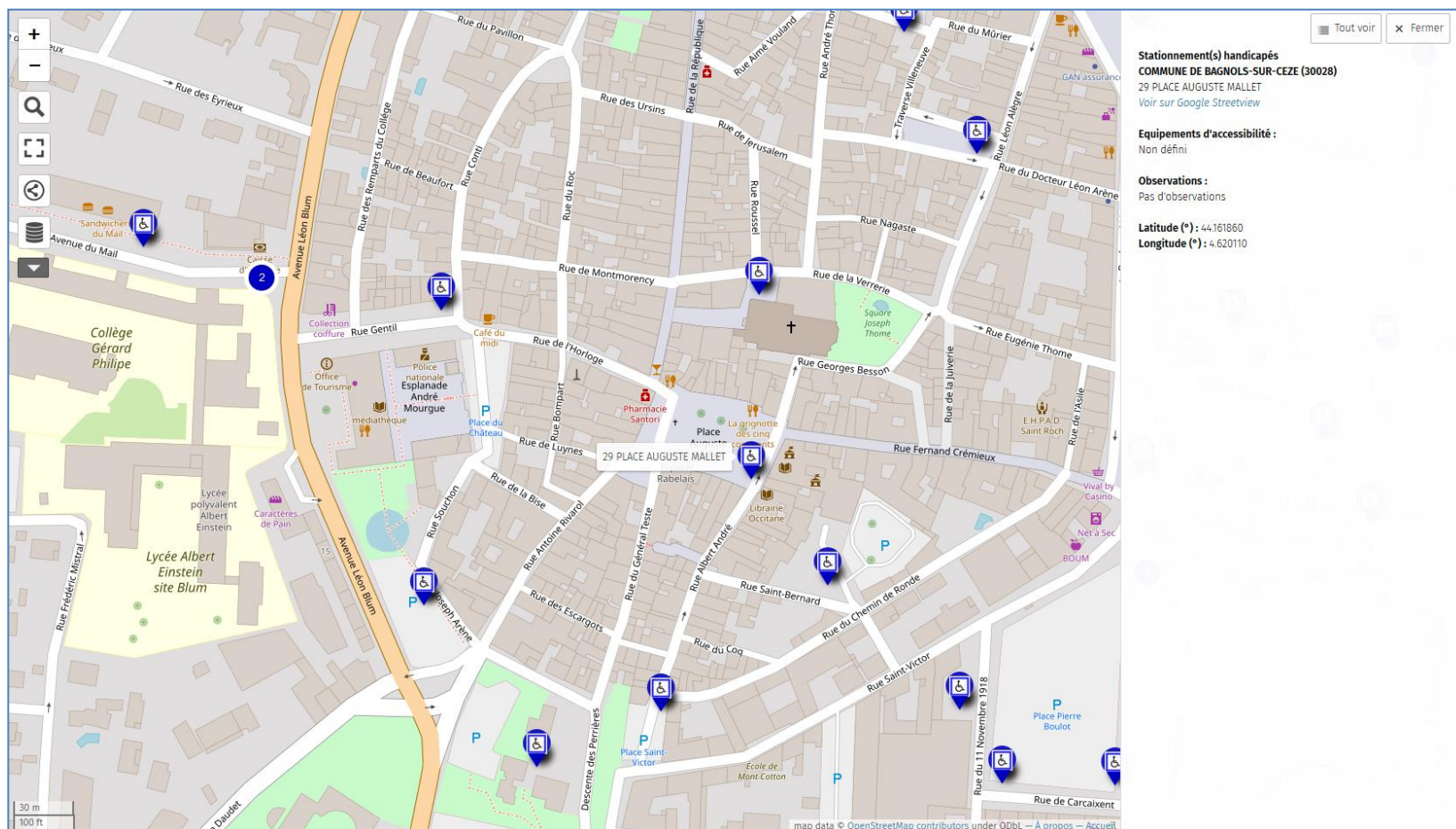
<p>Aires de services pour camping-cars</p> 	<p>Arrêtés et travaux de voirie</p> 	<p>Bornes de recharge pour véhicules électriques</p> 	<p>Composteurs collectifs</p> 
<p>Conteneurs collectifs des déchets ménagers</p> 	<p>Points d'Apports Volontaires des déchets ménagers recyclables</p> 	<p>Conteneurs collectifs et Points d'Apports Volontaires des déchets ménagers</p> 	<p>Distributeurs de canisacs</p> 
<p>Points de canevas géodésique</p> 	<p>Stationnements handicapés</p> 		



# III – Gestion de la voirie, circulation

## F – Consultation des données (cartes en 1 clic)

Exemple des stationnements handicapés





# III – Gestion de la voirie, circulation

## G – Traitement des données (GTF)

Accès à l'application [www.siiig.fr](http://www.siiig.fr), rubrique « **CONSULTATION EN LIGNE** » / lien « **TRAITEMENT DE DONNEES** »

ou directement : [carto.siiig.fr](http://carto.siiig.fr)

**SiiG**  
Syndicat Intercommunal d'Information Géographique

ACCUEIL | LE SiiG + | LES PARTENAIRES | CATALOGUE DE DONNÉES | PRÊT DE DONNÉES | CONSULTATION EN LIGNE | LIENS | CONTACT

**Le SiiG aide 50 communes ainsi que des partenaires publics et privés**  
à gérer les données géo référencées de leur territoire : Cadastre, Documents d'urbanisme, Photos aérienne, Voirie, Réseaux secs et humides

**CONSULTATION EN LIGNE**

Consultez en ligne le cadastre, les PLU, les réseaux secs et humides, les photographies aériennes, l'éclairage public, les points de collecte des déchets ménagers, etc. sur l'ensemble du territoire intercommunal du SiiG.

- ACCÈS PUBLIC
- ACCÈS SÉCURISÉ
- MOBIL'CARTE
- CARTES EN 1 CLIC !
- ADRESSES
- DOCUMENTS D'URBANISME
- TRAITEMENT DE DONNÉES**

**CATALOGUE DES DONNÉES**

**NOS ACTUALITÉS**

- ABONNEMENT/DÉSABONNEMENT À LA LISTE DE DIFFUSION
- MOBIL'CARTE : NOUVEAU SERVICE D'APPLICATION MOBILE
- !!! INFORMATION CORONAVIRUS !!!
- RÉUNION DU CONSEIL SYNDICAL

Conventions et statuts à télécharger | Conventions de prêt de données à télécharger | Documentations diverses à télécharger

**TRAITEMENT DE DONNEES** : Accès avec nom d'utilisateur et mot de passe sur un des ordinateurs de votre organisme d'appartenance connecté à Internet (Mairie, EPCI, Société publique ou privée)



# III – Gestion de la voirie, circulation

## G – Traitement des données (GTF)

Demande de traitement / Abonnement à un traitement

**Demandes**  
(exécutées une seule fois)

**Abonnements**  
Quotidiens  
Hebdomadaires  
Mensuels

Utilisateur : formation0

GTF

Demandes Abonnements Surveillances

Filtre >

Demandes

Ajouter une demande Supprimer les demandes

✓	ID	Projet FME	Etat	Résultat	Date de la demande	Paramètres	Durée	Priorité
Aucun élément								

Page 1 / 1

Crédits et licence Veremes



# III – Gestion de la voirie, circulation

## G – Traitement des données (GTF)

### Demande de traitement

**Demander**

**Ajouter demande**

Date de demande

Catégorie  
 VOIRIE, CIRCULATION  
 RECENSEMENT  
 RISQUES  
 SPORT  
 TELECOMS  
 URBANISME

Projet FME  
 VOIRIE, CIRCULATION  
 VOIRIE : Liste des arrêts  
 VOIRIE : Liste des arrêts en cours  
 VOIRIE : Liste des arrêts passés  
 VOIRIE : Liste des arrêts à venir  
 VOIRIE : Liste des tronçons de voies

Priorité  
 Au plus tôt P1

Envoyer un e-mail de notification  
 Toujours

Envoyer une copie de l'e-mail à  
 pascal.tartampion@free.fr;  
 gregory.martin@yahoo.fr

**VOIRIE : Liste des arrêts**

Année de l'arrêt (vide = toutes les années):  
 2013

Type(s) d'arrêts:  
 Arrêts de voirie  
 Arrêts permanents  
 Police de roulage

Etat(s) des arrêts:  
 A venir  
 En cours  
 Passés

**Demander**

**Possibilité d'envoyer le résultat par mail à d'autres utilisateurs (séparateur « ; »)**



# III – Gestion de la voirie, circulation

## G – Traitement des données (GTF)

### Demande de traitement

Demandes											Ajouter une demande		Supprimer les demandes	
✓	ID	Projet FME	Etat	Résultat	Date de la demande	Paramètres	Durée	Priorité	Notification	Copie à				
✓	153...	VOIRIE : Liste des arrêtés	<span style="color: blue;">●</span>		18/08/2020 12:12:36	⚙️		Au plus tôt P1	Toujours					▲



Demandes											Ajouter une demande		Supprimer les demandes	
✓	ID	Projet FME	Etat	Résultat	Date de la demande	Paramètres	Durée	Priorité	Notification	Copie à				
✓	153...	VOIRIE : Liste des arrêtés	<span style="color: green;">●</span>	📎	8/08/2020 17:40:45	⚙️	00:00:07	Au plus tôt P1	Toujours					▲

Transfert du fichier par courriel  
une fois le traitement terminé



#### [GTF]-VOIRIE : Liste des arrêtés - Traitement réussi

SiiG GTF <gtf@siiig.fr>

Envoyé : mar. 18/08/2020 17:42

Message voirie\_arretes.xls (137 Ko)

Bonjour,

Votre demande n°153821 pour le traitement **VOIRIE : Liste des arrêtés** a bien été exécutée.

Le résultat est disponible en pièce jointe

Ce message a été envoyé par un automate. Merci de ne pas y répondre.



	A	B	C	D	E	F
	Commune	Code INSEE	Nom voie	Numero voie	Numero arrete	Type
1	SAINT-LAURENT DES ARBRES	50278	ROUTE DE SAINT-GENIES (D101)	NR	003-2020	ARRETE DE VOIRIE
2	SAINT-LAURENT DES ARBRES	50278	CHEMIN DE SAINT-MAURICE	NR	N°011-2020	POLICE DE ROULAGE
3	SAINT-LAURENT DES ARBRES	50278	RUE EUGENE CABROL (D26)	NR	016-2020	ARRETE DE VOIRIE
4	SAINT-LAURENT DES ARBRES	50278	IMPASSE MARIUS	NR	119-2019	POLICE DE ROULAGE
5	SAINT-LAURENT DES ARBRES	50278		NR	044/2019-8 3V)	POLICE DE ROULAGE
6	SAINT-LAURENT DES ARBRES	50278		NR	060/2019-8 3V)	POLICE DE ROULAGE
7	SAINT-LAURENT DES ARBRES	50278		NR	066/2019-8 3V)	POLICE DE ROULAGE
8	SAINT-LAURENT DES ARBRES	50278	CHEMIN DE SAINT-MAURICE	NR	113-2019	ARRETE DE VOIRIE
9	SAINT-LAURENT DES ARBRES	50278	AVENUE SEMBRANCHER (D26)	NR	114-2019	POLICE DE ROULAGE
10	SAINT-LAURENT DES ARBRES	50278		NR	009/2015-4 8VO	ARRETE PERMANENT
11	SAINT-LAURENT DES ARBRES	50278	CHEMIN DE LA LAUZE	NR	062/2013	POLICE DE ROULAGE
12	SAINT-LAURENT DES ARBRES	50278	RUE DU BARON LE ROY (D26)	NR	042/2013	POLICE DE ROULAGE
13	SAINT-LAURENT DES ARBRES	50278	CHEMIN DE MONT-CAU	NR	030/2013	POLICE DE ROULAGE
14	SAINT-LAURENT DES ARBRES	50278	CHEMIN DE LA COSTE DE L'EVESQUE	NR	032/2013	POLICE DE ROULAGE
15	SAINT-LAURENT DES ARBRES	50278	RUE DES ENTREPRENEURS	NR	011/2013	ARRETE DE VOIRIE
16	SAINT-LAURENT DES ARBRES	50278	TRAVERSE DE LA ROUE	NR	27/2013	POLICE DE ROULAGE
17	SAINT-LAURENT DES ARBRES	50278	RUE JOSEPH GULLIARD (D26)	NR	025/2013	POLICE DE ROULAGE
18	SAINT-LAURENT DES ARBRES	50278	RUE DU BARON LE ROY (D26)	NR	025B/2013	POLICE DE ROULAGE
19	SAINT-LAURENT DES ARBRES	50278				



# III – Gestion de la voirie, circulation

## G – Traitement des données (GTF)

### Abonnement à un traitement

**Ajouter demande**

Date de demande

Catégorie  
VOIRIE, CIRCULATION

RECESEMENT  
RISQUES  
SPORT  
TELECOMS  
URBANISME

Projet FME  
VOIRIE, CIRCULATION  
VOIRIE : Liste des arrêtés en cours  
VOIRIE : Liste des arrêtés à venir

Priorité  
Au plus tôt P1

Envoyer un e-mail de notification  
Toujours

Envoyer une copie de l'e-mail à  
pascal.tartampion@f...  
gregory.martin@yah...

Toutes les semaines (le lundi à 23h)

Tous les 3 mois (le 1er du mois à 1 h)  
Tous les 6 mois (le 1er du mois à 1 h)  
Tous les ans (le 1er de l'an à 1 h)  
Tous les jours à 23h  
Tous les mois (le 1er du mois à 23h)  
Toutes les 5 minutes  
Toutes les semaines (le lundi à 23h)

**Ajouter un abonnement** | Supprimer les abonnements

Etat	Résultat	Date de la demande	Paramètres	Durée	Priorité

**VOIRIE : Liste des arrêtés en cours**

**Demander**

Possibilité d'envoyer le résultat par mail à d'autres utilisateurs (séparateur « ; »)



# III – Gestion de la voirie, circulation

## G – Traitement des données (GTF)

### Abonnement à un traitement


Abonnements								Ajouter un abonnement	Supprimer les abonnements
✓	ID	Traitement	Actif	Date de demande	Paramètres	Période	Notification	Copie à	
✓	153...	VOIRIE : Liste des arrêtés en cours	✓	18/08/2020 17:56:47	⚙️	Toutes les semaines (le lundi à 23h)	Toujours		



#### [GTF]-VOIRIE : Liste des arrêtés - Traitement réussi

SiiG GTF <gtf@siig.fr>

Envoyé : mar. 18/08/2020 17:12

Messagerie  voirie\_arretes.xls (137 Ko)

Bonjour,

Votre demande n°153821 pour le traitement **VOIRIE : Liste des arrêtés** a bien été exécutée.

Le résultat est disponible en pièce jointe

Ce message a été envoyé par un automate. Merci de ne pas y répondre.



	A	B	C	D	E	F
1	Commune	Code INSEE	Nom voie	Numero voie	Numero arrete	Type
2	SAINT-LAURENT DES ARBRES	30278	ROUTE DE SAINT-GENIES (D101)	NR	003-2020	ARRETE DE VOIRIE
3	SAINT-LAURENT DES ARBRES	30278		NR	N°011-2020	POLICE DE ROULAGE
4	SAINT-LAURENT DES ARBRES	30278	CHEMIN DE SAINT-MAURICE	NR	016-2020	ARRETE DE VOIRIE
5	SAINT-LAURENT DES ARBRES	30278	RUE EUGENE CABROL (D26)	NR	119-2019	POLICE DE ROULAGE
6	SAINT-LAURENT DES ARBRES	30278	IMPASSE MARIUS	NR	044/2019-8.3(V)	POLICE DE ROULAGE
7	SAINT-LAURENT DES ARBRES	30278		NR	060/2019-8.3V	POLICE DE ROULAGE
8	SAINT-LAURENT DES ARBRES	30278		NR	066/2019-8.3V	POLICE DE ROULAGE
9	SAINT-LAURENT DES ARBRES	30278	CHEMIN DE SAINT-MAURICE	NR	113-2019	ARRETE DE VOIRIE
10	SAINT-LAURENT DES ARBRES	30278	AVENUE SEMBRANCHER (D26)	240	114-2019	POLICE DE ROULAGE
11	SAINT-LAURENT DES ARBRES	30278		NR	009/2015-4.8VO	ARRETE PERMANENT
12	SAINT-LAURENT DES ARBRES	30278	CHEMIN DE LA LAUZE	NR	062/2013	POLICE DE ROULAGE
13	SAINT-LAURENT DES ARBRES	30278	RUE DU BARON LE ROY (D26)	NR	042/2013	POLICE DE ROULAGE
14	SAINT-LAURENT DES ARBRES	30278	CHEMIN DE MONT-CAU	NR	038/2013	POLICE DE ROULAGE
15	SAINT-LAURENT DES ARBRES	30278	CHEMIN DE LA COSTE DE L'EVESQUE	NR	032/2013	POLICE DE ROULAGE
16	SAINT-LAURENT DES ARBRES	30278	RUE DES ENTREPRENEURS	NR	011/2013	ARRETE DE VOIRIE
17	SAINT-LAURENT DES ARBRES	30278	TRAVERSE DE LA ROUE	NR	27/2013	POLICE DE ROULAGE
18	SAINT-LAURENT DES ARBRES	30278	RUE JOSEPH GUILLARD (D26)	NR	025/2013	POLICE DE ROULAGE
19	SAINT-LAURENT DES ARBRES	30278	RUE DU BARON LE ROY (D26)	NR	025B/2013	POLICE DE ROULAGE