



## VMap : Tutoriel simplifié pour l'utilisation du module « Cimetières »



Dans ce document sont décrites les opérations de **création**, **mise à jour** et **suppression** des éléments des cimetières communaux à partir du module « Cimetières » de VMap. La gestion des concessions est prise en exemple mais **les procédures décrites ci-après s'appliquent de la même manière à tous les éléments des cimetières** identifiés dans la base de données du SiiG, à savoir :

- Les caisses de réduction (reliquaires)
- Les concessions
- Les concessionnaires et ayants-droits
- Les défunts
- Les éléments du plan des cimetières communaux :
  - Les cimetières ;
  - Les cases de columbariums
  - Les columbariums
  - Les dépositoires
  - Les emplacements
  - Les jardins du souvenir
  - Les lignes de construction
  - Les ossuaires
  - Les textes d'habillage



## CREATION D'UN ELEMENT (CONCESSION)

1 - Cliquer sur l'outil « **Insertion** »  situé en haut à droite de la carte.


2 - Sélectionner la couche souhaitée (« **Concessions** ») dans la liste déroulante « **Créer un objet** ». Le formulaire de mise à jour est ouvert.

3 - Dans tous les onglets souhaités, renseigner les valeurs attributaires (au moins les valeurs obligatoires : « \* ») et cliquer sur le bouton « **Sauvegarder** » situé en bas à droite du formulaire. Vous pouvez joindre une photo et un croquis de la concession au format JPEG ainsi que le titre de concession et les annexes éventuels que vous aurez préalablement scannés au format PDF (plusieurs fichiers d'annexes possibles).

### Attributs

Concession \* Attribution \*

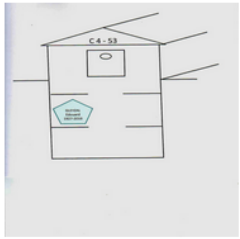
**Photo (\*.jpg)**



1 fichier(s) Ajouter...

**Date photo**

**Croquis (\*.jpg)**



1 fichier(s) Ajouter...

**Date croquis**

**Commune \***

**Cimetière \***

**Numéro \***  **Type \***

**Date octroi \***  **Date renouv.**  **Durée \***  **Date fin**

**Montant**  **Droits enregistrement**  **Devise**

**Quittance**

**Titre (\*.pdf)**

[131.pdf](#)

1 fichier(s) Ajouter...

**Annexes (\*.pdf)**

[485.pdf](#)

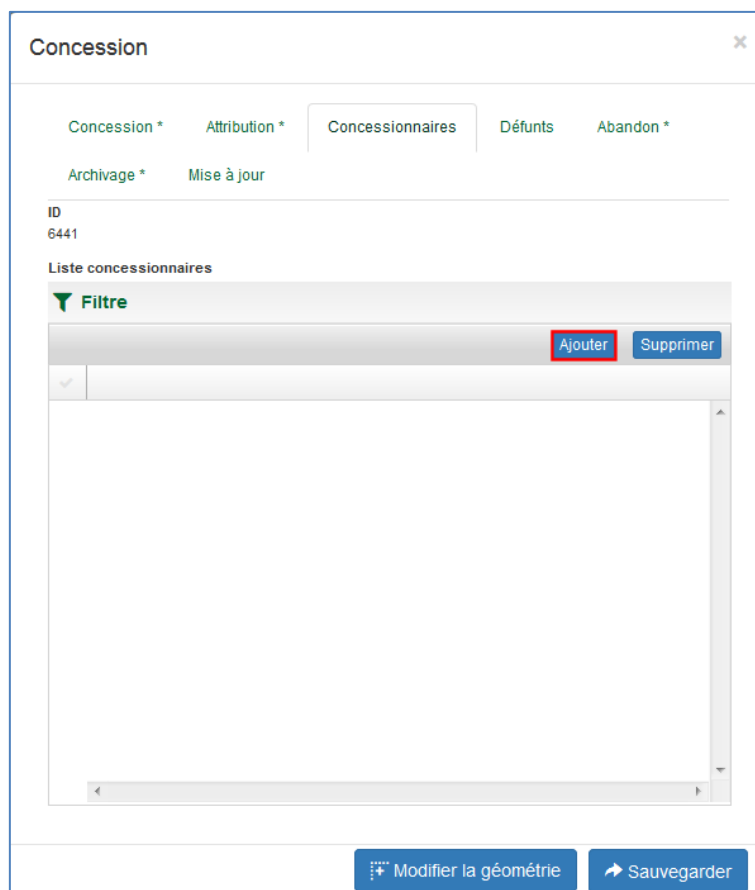
1 fichier(s) Ajouter...

**Observations**

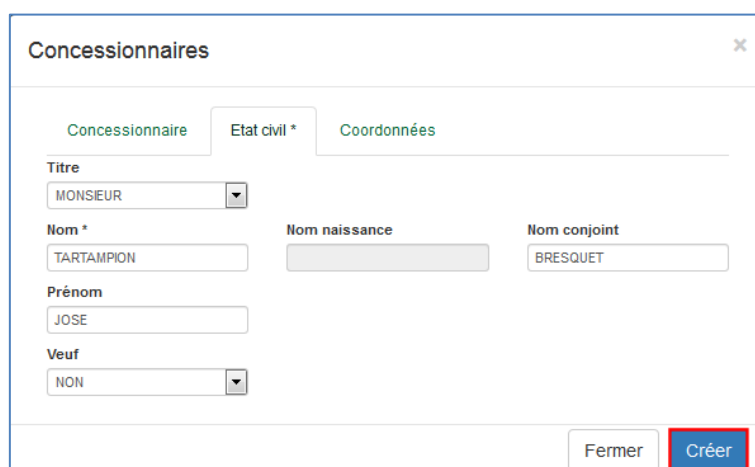
Modifier la géométrie Sauvegarder

4 – L'élément graphique correspondant à la concession est créé sur le plan et le formulaire d'édition des données attributaires est ré-ouvert. Il vous permet notamment d'ajouter les concessionnaires et les ayants-droits ainsi que les défunts (cf. onglets « **Concessionnaires** » et « **Défunts** ») à partir du bouton « **Ajouter** » situé au-dessus de chacune des listes.

Exemple de l'ajout d'un concessionnaire dans la liste :



Concernant le formulaire d'ajout d'un concessionnaire (ou ayant-droit), dans tous les onglets souhaités, renseigner les valeurs attributaires (au moins les valeurs obligatoires : « \* ») et cliquer sur le bouton « **Créer** » situé en bas à droite du formulaire.



Le concessionnaire est ajouté dans la liste et vous pouvez ajouter autant de nouveaux concessionnaires (ou ayants-droits) souhaités.

### Concession

Concession \* Attribution \* Concessionnaires Défunts Abandon \*



Archivage \* Mise à jour

ID  
6441

Liste concessionnaires

Filtre

Ajouter Supprimer

✓		Titre	Nom	Nom Nai...	Prenom	Principal	Ayant-Dr...
✓	 	M.	TARTAM...		JOSE	OUI	

Modifier la géométrie Sauvegarder

Il en est de même pour les défunts, à partir de l'onglet « **Défunts** ».  
Exemple du formulaire d'ajout d'un défunt :

### Défunts

Défunt Etat civil \* Inhumation \*

Titre  
MONSIEUR

Nom \* TARTAMPION Nom naissance Nom conjoint BRESQUET

Prénom  
GERARD

Sexe  
HOMME

Date naissance 30/04/1965 Lieu naissance NIMES

Date décès 06/05/2020 Lieu décès PONT SAINT-ESPRIT

Age décès (ans) 55 Cause décès MALADIE

Fermer Créer

Après avoir ajouté le ou les concessionnaires ainsi que les ayants-droits et les défunts éventuels ne pas oublier de cliquer sur le bouton « **Sauvegarder** » situé en bas à droite du formulaire afin de prendre en compte les modifications.

**Concession** [X]

Concession \*   Attribution \*   **Concessionnaires**   Défunts   Abandon \*



Archivage \*   Mise à jour

ID  
6441


Liste concessionnaires

**Filtre**

Ajouter   Supprimer

✓		Titre	Nom	Nom Nai...	Prenom	Principal	Ayant-Dr...
✓	 	M.	TARTAM...		JOSE	OUI	

Modifier la géométrie   **Sauvegarder**

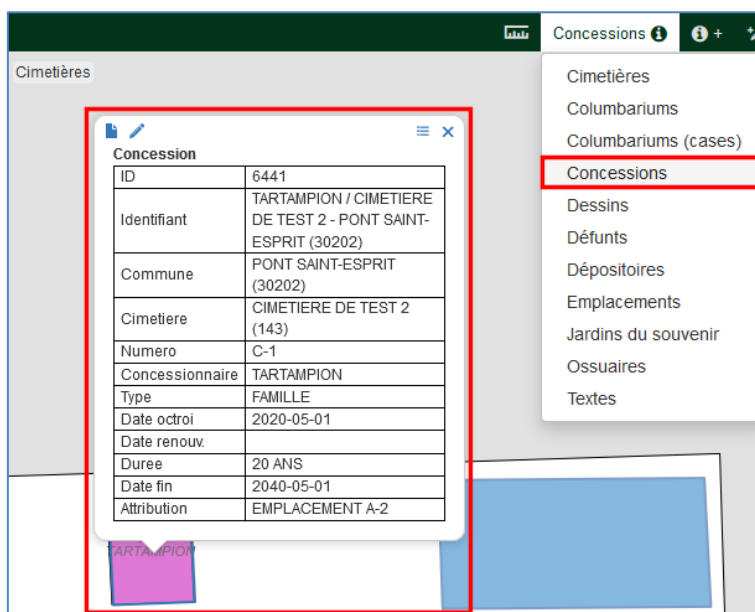




## MISE A JOUR D'UN ELEMENT (CONCESSION)

### I - A PARTIR DU PLAN


- 1 - Cliquer sur l'outil « **Sélection simple** »  situé en haut à droite de la carte.
- 2 - Sélectionner la couche souhaitée (« **Concessions** ») dans la liste déroulante proposée.
- 3 - Sur le plan, cliquer sur la concession qui doit être modifiée. L'infobulle de consultation est ouverte.



The screenshot shows a web-based GIS application. A popup window titled 'Concession' is open, displaying the following data:

Concession	
ID	6441
Identifiant	TARTAMPION / CIMETIERE DE TEST 2 - PONT SAINT-ESPRIT (30202)
Commune	PONT SAINT-ESPRIT (30202)
Cimetiere	CIMETIERE DE TEST 2 (143)
Numero	C-1
Concessionnaire	TARTAMPION
Type	FAMILLE
Date octroi	2020-05-01
Date renouv.	
Duree	20 ANS
Date fin	2040-05-01
Attribution	EMPLACEMENT A-2

To the right of the popup, a dropdown menu is open, listing various layers. The 'Concessions' layer is highlighted with a red box. The menu items are: Cimetières, Columbariums, Columbariums (cases), **Concessions**, Dessins, Défunts, Dépositoires, Emplacements, Jardins du souvenir, Ossuaires, and Textes.

4 – Cliquer sur le bouton « **Modifier** »  situé en haut à gauche de l'infobulle pour mettre à jour la concession. Le formulaire d'édition des données attributaires est ouvert. Il vous permet de modifier les valeurs attributaires. Ne pas oublier de cliquer sur le bouton « **Sauvegarder** » situé en bas à droite du formulaire afin de prendre en compte les modifications.


### Concession

Concession \*   Attribution \*   Concessionnaires   Défunts   Abandon \*

Archivage \*   Mise à jour

ID  
6441

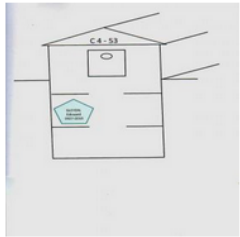
Photo (\*.jpg)



1 fichier(s)   Ajouter...

Date photo  
2020-05-01

Croquis (\*.jpg)



1 fichier(s)   Ajouter...

Date croquis  
2020-05-02

Commune \*   Code INSEE \*  
PONT SAINT-ESPRIT   30202


Cimetière \*

Modifier la géométrie   **Sauvegarder**



## MISE A JOUR D'UN ELEMENT (CONCESSION)

### II - A PARTIR DE LA LISTE

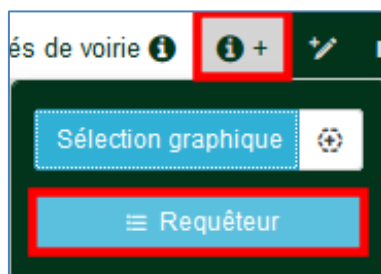
1 - Cliquer sur l'outil « **Sélection multiple** »  situé en haut à droite de la carte.

2 – Comme vu en formation générale, à partir de cet outil il est possible :

- Soit de sélectionner, sur le plan, tous les éléments graphiques consultables (dont les concessions) par point, multipoints, ligne, polygone et cercle (cf. bouton « **Sélection graphique** »).



- Soit de visualiser la liste de tous les enregistrements consultables (cf. bouton « **Requêteur** »).





3 – Dans les deux cas, la fenêtre « **Requêteur** » est ouverte. Sélectionner la couche « **Concessions** » dans la liste des couches consultables située à gauche de la fenêtre. Si la liste des concessions est vide, cliquer sur le bouton « **Rechercher** » situé en haut à droite de la liste.

☰ Requêteur
✕

Caisses de réduction (0)

Cimetières (0)

Columbariums (0)

Columbariums (cases) (0)

Concessions (2129)

Dessins (0)

Défunts (0)

Dépotoires (0)

Emplacements (0)

Jardins du souvenir (0)

Nomenclatures de cimetières (0)

Ossuaires (0)

Textes (0)

ID

Commune

Cimetière

Numéro


Concessionnaire principal

Archive

Activer / Désactiver la requête spatiale

Réinitialiser
Rechercher

	ID	Commune	Code INSEE	Cimetiere	Numero	Concessionnaire	Type	Date octroi	Date renouv.	Duree	Date fin
<input type="checkbox"/>	6441	PONT SAINT-ESPRIT	30202	CIMETIERE DE TEST 2 (143)	C-1	TARTAMPION	FAMILLE	2020-05-01	-	20 ANS	2040-05-01
<input type="checkbox"/>	6440	PONT SAINT-ESPRIT	30202	CIMETIERE DE TEST 2 (143)	C2	ROSAZ	FAMILLE	1985-05-09	-	90 ANS	2075-05-09
<input type="checkbox"/>	6437	PONT SAINT-ESPRIT	30202	CIMETIERE DE TEST (141)	C-4	GERONIMO	FAMILLE	2020-05-01	-	30 ANS	2050-05-01
<input type="checkbox"/>	6435	PONT SAINT-ESPRIT	30202	CIMETIERE DE TEST (141)	C-3	DUPONT	COLLECTIVE	1980-05-01	2020-05-01	10 ANS	2030-05-01
<input type="checkbox"/>	6434	PONT SAINT-ESPRIT	30202	CIMETIERE DE TEST (141)	C2	JACONO	FAMILLE	2020-04-01	-	50 ANS	2070-04-01
<input type="checkbox"/>	6433	PONT SAINT-ESPRIT	30202	CIMETIERE DE TEST (141)	C1	DAGLIANO	FAMILLE	2020-04-29	-	10 ANS	2030-04-29
<input type="checkbox"/>	6413	PONT SAINT-ESPRIT	30202	CIMETIERE (1)	2135	BORAZ	FAMILLE	2020-04-21	-	15 ANS	2035-04-21
<input type="checkbox"/>	6167	PONT SAINT-ESPRIT	30202	CIMETIERE (1)	2134	GRAIL	FAMILLE	2020-03-03	-	15 ANS	2035-03-03
<input type="checkbox"/>	6114	PONT SAINT-ESPRIT	30202	CIMETIERE (1)	2133	MOULIN	FAMILLE	2020-02-17	-	30 ANS	2050-02-17
<input type="checkbox"/>	6099	PONT SAINT-ESPRIT	30202	CIMETIERE (1)	CASERO	VORN&S	FAMILLE	2020-02-03	-	30 ANS	2050-02-03

4 – Dans la liste, cliquer sur le bouton « **Modifier** »  situé à gauche de la ligne correspondant à la concession souhaitée. Le formulaire d'édition des données attributaires est ouvert. Il vous permet de modifier les valeurs attributaires. Ne pas oublier de cliquer sur le bouton « **Sauvegarder** » situé en bas à droite du formulaire afin de prendre en compte les modifications.


### Concession

Concession \*   Attribution \*   Concessionnaires   Défunts   Abandon \*

Archivage \*   Mise à jour

ID  
6441

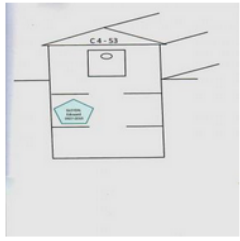
Photo (\*.jpg)



1 fichier(s)   Ajouter...

Date photo  
2020-05-01

Croquis (\*.jpg)



1 fichier(s)   Ajouter...

Date croquis  
2020-05-02

Commune \*   Code INSEE \*

PONT SAINT-ESPRIT   30202


Cimetière \*

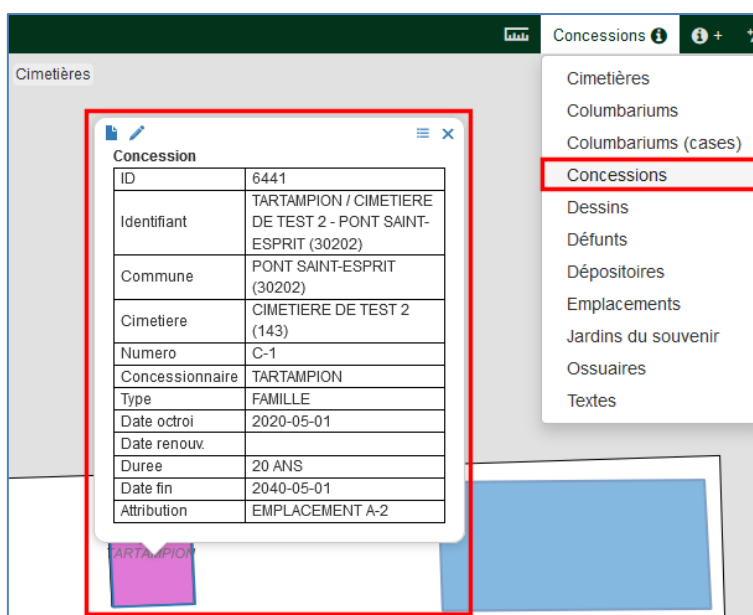
[+ Modifier la géométrie](#)   [Sauvegarder](#)



## SUPPRESSION D'UN ELEMENT (CONCESSION)


### I - A PARTIR DU PLAN

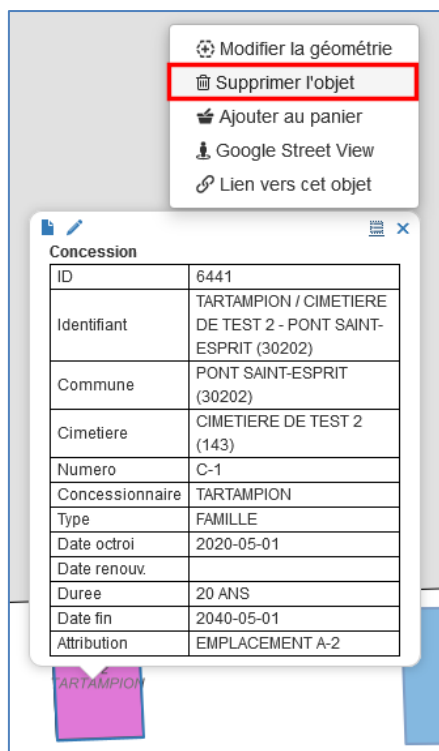
- 1 - Cliquer sur l'outil « **Sélection simple** »  situé en haut à droite de la carte.
- 2 - Sélectionner la couche « **Concessions** » dans la liste déroulante proposée.
- 3 - Sur le plan, cliquer sur la concession qui doit être supprimée. L'infobulle de consultation est ouverte.



The screenshot displays a GIS application interface. On the right, a legend titled 'Concessions' is open, showing a list of layers: Cimetières, Columbariums, Columbariums (cases), **Concessions** (highlighted with a red box), Dessins, Défunts, Dépositaires, Emplacements, Jardins du souvenir, Ossuaires, and Textes. In the center, a 'Concession' information popup window is open, displaying the following data:

Concession	
ID	6441
Identifiant	TARTAMPION / CIMETIERE DE TEST 2 - PONT SAINT-ESPRIT (30202)
Commune	PONT SAINT-ESPRIT (30202)
Cimetiere	CIMETIERE DE TEST 2 (143)
Numero	C-1
Concessionnaire	TARTAMPION
Type	FAMILLE
Date octroi	2020-05-01
Date renouv.	
Duree	20 ANS
Date fin	2040-05-01
Attribution	EMPLACEMENT A-2

4 – Cliquer sur le bouton « **Menu déroulant** »  situé en haut à droite de l'infobulle pour supprimer la concession à partir du menu « **Supprimer l'objet** ». La concession est définitivement supprimée de la base de données.



The screenshot displays a GIS application interface. A context menu is open, listing several actions: 'Modifier la géométrie', 'Supprimer l'objet' (highlighted with a red box), 'Ajouter au panier', 'Google Street View', and 'Lien vers cet objet'. Below the menu, a 'Concession' popup window is visible, containing a table with the following data:

Concession	
ID	6441
Identifiant	TARTAMPION / CIMETIERE DE TEST 2 - PONT SAINT-ESPRIT (30202)
Commune	PONT SAINT-ESPRIT (30202)
Cimetiere	CIMETIERE DE TEST 2 (143)
Numero	C-1
Concessionnaire	TARTAMPION
Type	FAMILLE
Date octroi	2020-05-01
Date renouv.	
Duree	20 ANS
Date fin	2040-05-01
Attribution	EMPLACEMENT A-2

A pink polygon representing the concession is visible on the map below the popup.



## SUPPRESSION D'UN ELEMENT (CONCESSION)

### II - A PARTIR DE LA LISTE

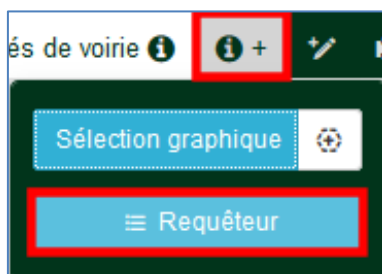
1 - Cliquer sur l'outil « **Sélection multiple** »  situé en haut à droite de la carte.

2 – Comme vu en formation générale, à partir de cet outil il est possible :

- Soit de sélectionner, sur le plan, tous les éléments graphiques consultables (dont les concessions) par point, multipoints, ligne, polygone et cercle (cf. bouton « **Sélection graphique** »).




- Soit de visualiser la liste de tous les enregistrements consultables (cf. bouton « **Requêteur** »).



3 – Dans les deux cas, la fenêtre « **Requêteur** » est ouverte. Sélectionner la couche « **Concessions** » dans la liste des couches consultables située à gauche de la fenêtre. Si la liste des concessions est vide, cliquer sur le bouton « **Rechercher** » situé haut à droite de la liste.

The screenshot shows the 'Requêteur' application interface. On the left, there is a sidebar menu with various layers: 'Caisseries de réduction (0)', 'Cimetières (0)', 'Columbariums (0)', 'Columbariums (cases) (0)', 'Concessions (2129)', 'Dessins (0)', 'Défunts (0)', 'Dépotoires (0)', 'Emplacements (0)', 'Jardins du souvenir (0)', 'Nomenclatures de cimetières (0)', 'Ossuaires (0)', and 'Textes (0)'. The 'Concessions (2129)' layer is selected and highlighted in red. The main area displays a search form with fields for 'ID', 'Commune' (set to 'PONT SAINT-ESPRIT (30202)'), and 'Cimetière'. Below the form, there are buttons for 'Réinitialiser' and 'Rechercher'. A table of concessions is displayed with columns: ID, Commune, Code INSEE, Cimetière, Numéro, Concessionnaire, Type, Date octroi, Date renouv., Durée, and Date fin. The table contains 10 rows of data. At the bottom, there are buttons for 'Supprimer les enregistrements', 'Ajouter au panier', 'Remplacer panier', and 'Exporter'.

ID	Commune	Code INSEE	Cimetière	Numero	Concessionnaire	Type	Date octroi	Date renouv.	Duree	Date fin
6441	PONT SAINT-ESPRIT	30202	CIMETIERE DE TEST 2 (143)	C-1	TARTAMPION	FAMILLE	2020-05-01	-	20 ANS	2040-05-01
6440	PONT SAINT-ESPRIT	30202	CIMETIERE DE TEST 2 (143)	C2	ROSAZ	FAMILLE	1985-05-09	-	90 ANS	2075-05-09
6437	PONT SAINT-ESPRIT	30202	CIMETIERE DE TEST (141)	C-4	GERONIMO	FAMILLE	2020-05-01	-	30 ANS	2050-05-01
6435	PONT SAINT-ESPRIT	30202	CIMETIERE DE TEST (141)	C-3	DUPONT	COLLECTIVE	1990-05-01	2020-05-01	10 ANS	2030-05-01
6434	PONT SAINT-ESPRIT	30202	CIMETIERE DE TEST (141)	C2	JACONO	FAMILLE	2020-04-01	-	50 ANS	2070-04-01
6433	PONT SAINT-ESPRIT	30202	CIMETIERE DE TEST (141)	C1	DAGLIANO	FAMILLE	2020-04-29	-	10 ANS	2030-04-29
6413	PONT SAINT-ESPRIT	30202	CIMETIERE (1)	2135	BORAZ	FAMILLE	2020-04-21	-	15 ANS	2035-04-21
6187	PONT SAINT-ESPRIT	30202	CIMETIERE (1)	2134	GRAIL	FAMILLE	2020-03-03	-	15 ANS	2035-03-03
6114	PONT SAINT-ESPRIT	30202	CIMETIERE (1)	2133	MOULIN	FAMILLE	2020-02-17	-	30 ANS	2050-02-17
6098	PONT SAINT-ESPRIT	30202	CIMETIERE (1)	2132	VIGNAIS	FAMILLE	2020-02-03	-	30 ANS	2050-02-03

4 – Dans la liste, cliquer sur le bouton « **Supprimer** »  situé à gauche de la ligne correspondant à la concession souhaitée. La concession est définitivement supprimée de la base de données.